

Stručno povjerenstvo za provedbu postupaka jednostavne nabave

KLASA: 350-01/22-01/95

URBROJ: 2163-3-04/01-22-6

Buzet, 10. kolovoza 2022.

Sukladno članku 8. stavku (10.) Pravilnika o pravilima, uvjetima i postupcima za provođenje jednostavne nabave naručitelja Grada Buzeta (Službene novine Grada Buzeta 07/17. i 10/18.), Stručno povjerenstvo za provedbu postupaka jednostavne nabave za uslugu **IMPLEMENTACIJE WEBGIS APLIKACIJSKOG SUSTAVA ZA VOĐENJE BAZE PROSTORNIH PODATAKA**

ZAPISNIK O PREGLEDU I OCJENI PONUDA

1. NAZIV I SJEDIŠTE NARUČITELJA:

GRAD BUZET, 52 420 Buzet, II. Istarske brigade 11, MB: 02545853, OIB: 77489969256

2. PREDMET NABAVE:

Usluga **IMPLEMENTACIJE WEBGIS APLIKACIJSKOG SUSTAVA ZA VOĐENJE BAZE PROSTORNIH PODATAKA**

3. PROCIJENJENA VRIJEDNOST NABAVE:

148.000,00 kn (bez uključenog PDV-a)

4. VRSTA POSTUPKA NABAVE:

Postupak jednostavne nabave usluga vrijednosti **od 100.000 do 200.000 kn** (bez uključenog PDV-a).

5. EVIDENCIJSKI BROJ NABAVE:

22/04_0054

6. DATUM SLANJA POZIVA ZA DOSTAVU PONUDA I ROK ZA DOSTAVU PONUDA:

Datum objave poziva za dostavu ponuda: **04. kolovoza 2022.**

Rok za dostavu ponuda: **10. kolovoza 2022. do 10:00 sati**

7. DATUM I VRIJEME POČETKA PREGLEDA I OCJENE PONUDA:

Pregled i ocjena ponuda započeta je **10. kolovoza 2022. godine u 11:00 sati.**

8. NAZIV I SJEDIŠTE SVIH PONUDITELJA PREMA REDOSLIJEDU ZAPRIMANJA PONUDA:

<i>redni broj ponude</i>	<i>naziv, adresa, sjedište i OIB ponuditelja</i>	<i>Ponuđena cijena bez PDV</i>	<i>Iznos PDV</i>	<i>Cijena sa PDV</i>
1.	PROMET I PROSTOR d.o.o., Dubrovačka 38,10 000 Zagreb, OIB: 70482234704 Ponuda je zaprimljena kod Naručitelja putem e-pošte dana 09. kolovoza 2022. u 14:55 sati	144.930,00 kn	36.232,50 kn	181.162,50 kn
2.	ERIT d.o.o., Bračka 25, 31 000 Osijek, OIB: 45656682541 Ponuda je zaprimljena kod Naručitelja putem e-pošte dana 10. kolovoza 2022. u 09:58 sati	55.000,00 kn	13.750,00 kn	68.750,00 kn

9. ANALITIČKI PRIKAZ TRAŽENIH KRITERIJA ZA KVALITATIVNI ODABIR GOSPODARSKOG SUBJEKTA I DOSTAVLJENIH DOKUMENATA (ESPD, DOKAZI)

redni broj ponude	1
naziv ponuditelja	PROMET I PROSTOR d.o.o.
ODSUTNOST OSNOVA ZA ISKLJUČENJE GOSPODARSKOG SUBJEKTA	
Ponuditelj je dostavio dokaz da ne postoje osnove za isključenje gospodarskog subjekta - nekažnjavanost iz točke 3.9. Poziva za dostavu ponuda	✓
Ponuditelj je dostavio dokaz da je ispunio obvezu plaćanja dospjelih poreznih obveza i obveza za mirovinsko i zdravstveno osiguranje, osim ako mu prema posebnom zakonu plaćanje tih obveza osim ako mu prema posebnom zakonu plaćanje tih obveza nije dopušteno ili je odobrena odgoda plaćanja prema točki 3.10. Poziva za dostavu ponuda	✓
Ocjena:	nije utvrđeno postojanje osnove za isključenje
Isključenje ponude: DA/NE	NE

redni broj ponude	2
naziv ponuditelja	ERIT d.o.o.
ODSUTNOST OSNOVA ZA ISKLJUČENJE GOSPODARSKOG SUBJEKTA	
Ponuditelj je dostavio dokaz da ne postoje osnove za isključenje gospodarskog subjekta - nekažnjavanost iz točke 3.9. Poziva za dostavu ponuda	✓
Ponuditelj je dostavio dokaz da je ispunio obvezu plaćanja dospjelih poreznih obveza i obveza za mirovinsko i zdravstveno osiguranje, osim ako mu prema posebnom zakonu plaćanje tih obveza osim ako mu prema posebnom zakonu plaćanje tih obveza nije dopušteno ili je odobrena odgoda plaćanja prema točki 3.10. Poziva za dostavu ponuda	✓
Ocjena:	nije utvrđeno postojanje osnove za isključenje
Isključenje ponude: DA/NE	NE

redni broj ponude	1
naziv ponuditelja	
naziv gospodarskog subjekta člana zajednice ponuditelja:	PROMET I PROSTOR d.o.o.
ISPUNJENJE TRAŽENIH KRITERIJA ZA ODABIR GOSPODARSKOG SUBJEKTA (UVJETA SPOSOBNOSTI)	
Ponuditelj je dostavio dokument (izvadak iz sudskog registra) kojim dokazuje svoju pravnu i poslovnu sposobnost prema točki 3.11. Poziva za dostavu ponuda	✓
Ponuditelj je dostavio dokument (popis glavnih usluga) kojim dokazuje svoju tehničku i stručnu sposobnost prema točki 3.12. Poziva za dostavu ponuda	✓
Ocjena:	ispunjeni su traženi kriteriji za odabir gospodarskog subjekta

redni broj ponude	2
naziv ponuditelja	
naziv gospodarskog subjekta člana zajednice ponuditelja:	ERIT d.o.o.
ISPUNJENJE TRAŽENIH KRITERIJA ZA ODABIR GOSPODARSKOG SUBJEKTA (UVJETA SPOSOBNOSTI)	
Ponuditelj je dostavio dokument (izvadak iz sudskog registra) kojim dokazuje svoju pravnu i poslovnu sposobnost prema točki 3.11. Poziva za dostavu ponuda	✓
Ponuditelj je dostavio dokument (popis glavnih usluga) kojim dokazuje svoju tehničku i stručnu sposobnost prema točki 3.12. Poziva za dostavu ponuda	✓
Ocjena:	ispunjeni su traženi kriteriji za odabir gospodarskog subjekta

Nakon provjere traženih kriterija za odabir gospodarskog subjekta, sukladno točki 3. 14 Javnog poziva za dostavu ponuda pozvan je prema kriteriju najniže cijene najpovoljniji Ponuditelj ERIT d.o.o. (putem elektroničke pošte dana, dana 19. kolovoza 2022. godine u 14:06 sati) da dana 24. kolovoza 2022.godine u 11:00 sati stručnom Povjerenstvu prezentira funkcionalnosti ponuđenog webGIS aplikacijskog sustava za vođenje baze prostornih podataka radi kontrole traženih funkcionalnih zahtjeva.

Stručno Povjerenstvo prekida sa radom te nastavlja dana 24. kolovoza 2022. godine u 11:00 sati.

Pozvani ponuditelj ERIT d.o.o. nije se odazvao Pozivu na prezentaciju ponuđenog webGIS rješenja. Stručno Povjerenstvo utvrđuje da će se ponuditelj ERIT d.o.o. ponovno pozvati na prezentaciju te prekida sa radom u 11:15 h.

Dana 24. kolovoza 2022. godine u 13:31 sati putem elektroničke pošte pozvan je ponuditelj ERIT d.o.o. da dostavi novi termin prezentacije, sa rokom dostave istog najkasnije do 26. kolovoza 2022. godine do 10:00 sati, s tim da prezentacija radi ekonomičnosti postupka bude održana do 2. rujna 2022. godine.

Nadalje, ponuditelj ERIT d.o.o. se javlja povratno (putem elektroničke pošte dana 24. kolovoza 2022. godine u 15:22 sati) sa upitom da im se dostave podaci koje je potrebno prikazati u prezentacijskom rješenju. Dana 26. kolovoza 2022. godine u 09:31 sati putem elektroničke pošte, ponuditelju ERIT d.o.o. poslana je na uvid tražena evaluacijska lista, sastavljena sukladno obrascu Opis poslova. Ponuditelj ERIT d.o.o nije se odazvao na poziv naručitelja za dostavom novog termina na prezentaciju unutar postavljenog roka za dostavu.

Stručno Povjerenstvo nastavlja sa radom dana 2. rujna 2022. godine u 07:00 te utvrđuje da se Ponuditelj ERIT d.o.o nije odazvao niti ponudio novi termin za prezentaciju te se isključuje iz postupka Javne nabave. Stručno Povjerenstvo odlučuje da će pozvati idućeg najpovoljnijeg Ponuditelja PROMET I PROSTOR d.o.o.

Stručno Povjerenstvo prekida sa radom do dana prezentacije webGIS rješenja ponuditelja PROMET I PROSTOR d.o.o.

Dana 5. rujna 2022. godine u 9:03 putem elektroničke pošte ponuditelj PROMET I PROSTOR d.o.o pozvan je da dana 7. rujna u 09:00 sati stručnom Povjerenstvu prezentira funkcionalnosti ponuđenog webGIS aplikacijskog sustava za vođenje baze prostornih podataka radi kontrole traženih funkcionalnih zahtjeva.

Stručno Povjerenstvo nastavlja sa radom dana 7. rujna 2022.godine u 09:00 sati.

Ponuditelj PROMET I PROSTOR d.o.o. je prezentirao ponuđeno rješenje webGIS aplikacijskog sustava za vođenje baze prostornih podataka, te prema evaluacijskoj listi zadovoljio u cijelosti tražene funkcionalne zahtjeve iz Opisa poslova, o čemu je u prilogu ovoga Zapisnika priložena Evaluacijska lista.

Prezentacija ponuditelja PROMET I PROSTOR d.o.o završila je u 11:00 sati te je stručno Povjerenstvo tada zaključilo Zapisnik o pregledu i ocjeni ponuda te završilo sa radom.

10. NAZIV PONUDITELJA KOJI NE UDOVALJAVA KRITERIJIMA ZA KVALITATIVNI ODABIR GOSPODARSKOG SUBJEKTA S OBRAZLOŽENJEM

Ponuditelj **ERIT d.o.o ne udovoljava** kriterijima za kvalitativni odabir gospodarskog subjekta iz razloga jer ponuditelj nije stručnom Povjerenstvu prezentirao sve od Naručitelja tražene i nuđene funkcije WEBgis aplikacijskog sustava za vođenje baze prostornih podataka prema točki 3.14. Javnog poziva za dostavu ponuda. Sukladno tome, Ponuditelj nije zadovoljio kriterije te se isključuje iz daljnjeg postupka Jednostavne nabave.

11. PODACI O ISPRAVCIMA RAČUNSKIH POGREŠAKA U PONUDAMA :

Naručitelj je pristupio pregledu i računskoj kontroli dostavljenih troškovnika. Pregledom dostavljenih troškovnika utvrđeno je da nema računске pogreške.

12. PRIKAZ VALJANOSTI PONUDE PREMA OBLIKU, SADRŽAJU I CJELOVITOSTI

redni broj ponude	1
naziv ponuditelja	PROMET I PROSTOR d.o.o
Pravilno ispunjen Ponudbeni list	DA
Dostavljeni dokazi o nepostojanju razloga isključenja za sve GS u ponudi	DA
Dostavljeni dokazi kriterija za odabir kriterija za odabir gospodarskog subjekta (uvjeta sposobnosti)	DA
Od koliko dijelova se sastoji ponuda	1
Dostavljen ponudbeni troškovnik	DA
Jedinične cijene izražene su za svaku stavku ponudbenog troškovnika posebno, izražena je sveukupna cijena	DA
Cijena je izražena u kunama	DA

Prihvaćen je rok valjanosti ponude sukladno Dokumentaciji o nabavi	DA
Ponuda je pisana na hrvatskom jeziku i latiničnom pismu	DA
Ocjena:	ponuda je sukladna zahtjevu Naručitelja iz Dokumentacije o nabavi
Odbijanje ponude: DA/NE	NE

13. PODACI O POJAŠNENJU ILI UPOTPUNJAVANJU PONUDA:

Obzirom da je ponuditelj dostavio urednu i cjelovitu ponudu, nije bilo potrebe za pojašnjavanjem i upotpunjavanjem ponuda.

14. PRIKAZ ISPUNJENJA OSTALIH UVJETA IZ DOKUMENTACIJE O NABAVI, AKO IH JE BILO:

Nije primjenjivo.

15. RAZLOZI ZA ODBIJANJE PONUDE ZA KOJU JE OCIJENJENO DA JE IZUZETNO NISKA:

Nije bilo.

16. NAZIV I SJEDIŠTE PONUDITELJA ČIJE SE PONUDE ODBIJAJU NA OSNOVI REZULTATA PREGLEDA I OCJENE PONUDA TE OBRAZLOŽENJE RAZLOGA ZA NJIHOVO ODBIJANJE:

ERIT d.o.o, Bračka 25, 31 000 Osijek, Ponuditelj nije udovoljio kriterijima za kvalitativni odabir gospodarskog subjekta iz točke 3.14 Javnog poziva za dostavu ponuda.

17. RANGIRANJE VALJANIH PONUDA PREMA KRITERIJU ZA ODABIR PONUDE (najniža cijena):

<i>rang</i>	<i>redni broj ponude</i>	<i>ponuditelj</i>	<i>Cijena ponude (bez PDV-a)</i>	<i>PDV</i>	<i>Cijena ponude (s PDV-om)</i>
1	1	PROMET I PROSTOR d.o.o.	144.930,00 kn	36.232,50 kn	181.162,50 kn

18. PODACI I REZULTAT PROVJERE PONUDITELJA KOJI JE PODNIO EKONOMSKI NAJPOVOLJNIJU PONUDU S KOJIM NARUČITELJ NAMJERAVA SKLOPITI UGOVOR O JEDNOSTAVNOJ NABAVI:

Ponuditelj **PROMET I PROSTOR d.o.o** je zadovoljio sve navedene funkcionalne zahtjeve iz Opisa poslova prema ocjeni stručnog Povjerenstva prilikom prezentacije traženih i nuđenih funkcija WEBgis aplikacijskog sustava za vođenje baze prostornih podataka.

19. NAZIV PONUDITELJA S KOJIM NARUČITELJ NAMJERAVA SKLOPITI UGOVOR O JEDNOSTAVNOJ NABAVI I RAZLOZI ZA ODABIR:

PROMET I PROSTOR d.o.o., Dubrovačka 38,10 000 Zagreb, OIB: 70482234704 u potpunosti zadovoljava uvjete iz Dokumentacije o jednostavnoj nabavi i prema kriteriju za odabir ponude točke 3.14 Javnog poziva, ocijenjena je kao najpovoljnija.

20. PODACI O DIJELU UGOVORA KOJI SE DAJU U PODUGOVOR I PODACI O PODIZVODITELJIMA:

Nije primjenjivo.

21. RAZLOZI ZA PONIŠTENJE POSTUPKA, ako je primjenjivo:

Nije primjenjivo.

22. RAZLOZI ZAŠTO NISU KORIŠTENI ELEKTRONIČKA SREDSTVA KOMUNIKACIJE, ako je primjenjivo:

Nije primjenjivo.

23. PODACI O OTKRIVENIM SUKOBIMA INTERESA I PODUZETIM MJERAMA U CILJU OTKLANJANJA SUKOBA INTERESA, ako je primjenjivo:

Nije primjenjivo.

24. PRIJED LOG ODGOVORNOJ OSOBI NARUČITELJA ZA DONOŠENJE OBAVIJESTI O ODABIRU PONUDE S OBRAZLOŽENJEM:




Predlaže se sukladno članku 13. Pravilnika o pravilima, uvjetima i postupcima za provođenje jednostavne nabave odgovornoj osobi Naručitelja Grada Buzeta donošenje Obavijesti o odabiru ponude, sukladno predloženom u točki 19. ovoga Zapisnika.

Cijena najpovoljnije ponude unutar je procijenjene vrijednosti nabave.

25. DATUM ZAVRŠETKA PREGLEDA I OCJENE PONUDA:

7. rujna 2022. godine u 11:00 sati

26. IME I PREZIME TE POTPIS OSOBA KOJE SU IZVRŠILE PREGLED I OCJENU PONUDA:




<i>r.br.</i>	<i>Ime i prezime</i>	<i>Potpis</i>
1.	Anica Milković Grbac, osoba koji posjeduje važeći certifikat u području javne nabave	
2.	Denis Jerman, član	
3.	Tea Francetić, član	

PONUĐITELJ: **PRONET** i **PROSTOR** d.o.o.

KONTROLNA TABLICA FUNKCIONALNOSTI WEB GIS SUSTAVA					
Ponuditelj se sa računala Naručiitelja prjavljuje na svoj ponudeni WEB GIS sustav i provjeravaju se sljedeće tražene funkcionalnosti:					
Područje koje se kontrolira	Funkcionalnosti koje se kontroliraju	U POSTUPKU PREGLEDA I OCJENE PONUDA		U POSTUPKU PREGLEDA PRIJE PRIMOPREDAJE IZVRŠENE USLUGE	
		Ocjena - Zadovoljava	Ocjena - Zadovoljava	Ocjena - Zadovoljava	Ocjena - Zadovoljava
Uspostava osnovnog webGIS preglednika prostornih podataka	Osnovni webGIS portal treba podržavati strukturu implementacije niza povezanih programskih modula koji pokrivaju poslove uređivanja, nadgledanja, prikazivanja i upravljanja prostornim podacima kojima je Naručitelj vlasnik ili njima upravlja. Struktura osnovnog webGIS portala treba biti postavljena na način da se na njega nadograđuju programska rješenja (moduli) za vođenje pojedine vrste (kategorije) prostornih podataka, ovisno o potrebama korisnika. U sklopu osnovnog webGIS portala trebaju biti implementirani najmanje sljedeći podaci i funkcionalnosti: * registar prostornih jedinica i digitalni katastarski plan (javno dostupni servisi s podacima Državne geodetske uprave) – odabrani ponuditelj dužan je pripremiti i voditi administracijski postupak vezan za ovjeru Protokola između Grada Buzeta i Državne geodetske uprave, te odraditi uspostavu Atom servisa (RPJ) i WFS servisa (DKP) s najviše tjednom učestalosti ažuriranja podataka. * javno dostupne kartografske podloge (DOF podloge DGU-a, TK, HOK, Google Maps, OSM, DOF 1968)	DA	NE	DA	NE
	Samostalno kreiranje i uređivanje prostornih zabilješki u zasebnom sloju i to kao točkastih, linijskih ili poligonskih objekata na kartografskom prikazu uz opciju odabira kategorije pojedine prostorne zabilješke. Kategorije prostornih zabilješki Naručitelj treba moći samostalno kreirati. Treba biti omogućena samostalna izmjena boja prikaza prostornih zabilješki na kartografskoj podlozi, te prilaganje neograničenog broja dokumentacije uz pojedinu zabilješku. Također, potrebno je omogućiti funkcionalnost zabilježbe/dodavanja pojedinih korisnika programskog sustava na pojedinu prostornu zabilješku uz obveznu mail notifikaciju od sustava prema korisniku za sve prostorne zabilješke na koje je dodan.	DA	NE	DA	NE
Tražene funkcionalnosti programskih modula implementiranih na osnovnu web platformu	korisnički dio programskih rješenja u cijelosti treba biti izveden na hrvatskom jeziku. Korisnik mora moći pregledavati i koristiti aplikaciju/programski sustav kroz internetski preglednik (web sustav), bez potrebe za lokalnim instalacijama na računalima ili serverskim poslužiteljima Naručitelja.	DA	NE	DA	NE
	mogućnost korištenja, osim na računalima, i na tabletima i pametnim mobilnim uređajima (bez korištenja dodatnih programskih alata za cjelovito korištenje sustava), s posebno prilagođenim sučeljima za funkcionalno korištenje na takvim uređajima	DA	NE	DA	NE
	mogućnost da sustav šalje e-mail i/ili sms obavijesti (notifikacije) kod promjena podataka u sustavu te mogućnost da Naručitelj može samostalno uređivati koje obavijesti želi primiti na e-mail i/ili sms i u kojim vremenskim intervalima	DA	NE	DA	NE
	samostalno uređivanje geometrijskih i atributnih podataka. Pri tome za uređivanje geometrijskih podataka trebaju biti dostupni najmanje sljedeći alati:	DA	NE	DA	NE
	dodavanje novog točkastog, linijskog ili poligonskog objekta	DA	NE	DA	NE
	dodavanje kružnice (centar-radijus, 3 točke)	DA	NE	DA	NE
	uređivanje lomnih točaka svakog objekta (dodavanje nove lomne točke, izmjena pozicije postojeće lomne točke)	DA	NE	DA	NE
	pomak (translacija) objekta	DA	NE	DA	NE
	rotacija objekta (proizvoljna rotacija i rotacija prema unesenoj vrijednosti kuta rotacije)	DA	NE	DA	NE
	paralelno proširivanje ili sužavanje poligona (proizvoljno proširivanje/sužavanje, kao i prema unesenoj vrijednosti)	DA	NE	DA	NE
	spajanje linija koje se nadovezuju	DA	NE	DA	NE
	zrcaljenje objekta	DA	NE	DA	NE
	presijecanje/razdvajanje linijskog ili poligonskog objekta	DA	NE	DA	NE
	dodavanje i uklanjanje „rupe“ u poligonskom objektu	DA	NE	DA	NE
	kreiranje i razdvajanje multigeometrijskog objekta	DA	NE	DA	NE
	kreiranje linijskog objekta iz poligona (poly-to-line) i kreiranje poligonskog objekta iz linije (line-to-poly)	DA	NE	DA	NE
	promjena smjera linije (linijskog objekta)	DA	NE	DA	NE
	brisanje objekata	DA	NE	DA	NE
	hvatanje pokazivača miša na najbližu postojeću točku ili segment (snap)	DA	NE	DA	NE
	kopiranje geometrije postojećeg objekta (primjerice prilikom unosa novog objekta javne rasvete potrebno je kopirati geometriju postojećeg objekta)	DA	NE	DA	NE
	omogućavanje ortogonalnog ucrtaivanja	DA	NE	DA	NE
	opcija prikazivanja mjera duljine linija prilikom crtanja/kreiranja linijskog ili poligonskog objekta	DA	NE	DA	NE
	poništavanje/ponavljanje zadnje odradene akcije prilikom uređivanja geometrije (undo/redo)	DA	NE	DA	NE
	više kriterijska atributna i prostorna pretraga svih podataka u programskom sustavu. Pri tome treba biti omogućeno: specificiranje pretrage prema pojedinom atributu (ili više njih), te korištenje poligonskih objekata iz bilo kojeg sloja u programskom sustavu kao granica prostorne pretrage (npr. granica graevinskog područja ili sl.), kao i mogućnost proizvoljnog unosa (ucrtaivanja) granica prostorne pretrage. Rezultate pretrage treba moći vizualizirati na odabranoj kartografskoj podlozi u programskom sustavu, kao i samostalno (dostava mailom članu povjerenstva rezultata pretrage u traženim formatima).	DA	NE	DA	NE
ispis kartografskog prikaza u PDF format s opcijama odabira veličine i orijentacije papira, mjerila prikaza, ispisa legende, ispisa po listovima te unosa dodatne oznake (navoda) za ispis	DA	NE	DA	NE	
točtna mjerenja duljine, površine i polumjera zakrivljenosti, te pregled koordinata proizvoljne točke	DA	NE	DA	NE	
samostalno kreiranje početnog pregleda kartografskog prikaza po korisniku (definiranje uključene podloge, slojeva i lokacije početnog prikaza).	DA	NE	DA	NE	
samostalni pregled i pretraživanje svih izmjena unesenih u sustav (dodavanje objekata, brisanje objekata, izmjena geometrijskog prikaza objekta, izmjene atributnih podataka i sl.). Pritom treba biti omogućen pregled svih izmjena po pojedinom objektu (povijest promjena) te pregled i pretraga svih izmjena u sustavu po datumu, korisniku, modulu/objektu i vrsti promjene	DA	NE	DA	NE	
pregled legende za trenutno uključene slojeve podataka	DA	NE	DA	NE	
neograničeni broj korisnika sustava, uz mogućnost samostalnog administratorskog upravljanja korisnicima sustava (dodavanje korisnika, postavljanje ograničenja pregleda i uređivanja podataka po korisniku). Unutar administratorskog sučelja potrebno je omogućiti i samostalno kreiranje tzv. Organizacija (npr. Grad Buzet ili dr.) te svrstavanje korisnika u pojedinu organizaciju	DA	NE	DA	NE	
prilaganje dokumentacije (npr. slike, nacrti, rješenja i sl.) na svaki objekt iz baze podataka (najmanje za sljedeće formate dokumentacije: png, tiff, jpeg, doc, xls, pdf, dxf, dwg). Ograničenje veličine dokumentacije po pojedinom objektu ne smije biti manje od 100 MB, a broj dokumenata ne smije biti ograničen. Također, potrebno je imati mogućnost vođenja dokumentacije pojedinog objekta prema samostalno kreiranim mapama.	DA	NE	DA	NE	
Programsko rješenje bazirano na webGIS tehnologiji s funkcionalnošću digitalnog vođenja i prikaze prostornog položaja nerazvrstanih cesta i svih podataka vezanih uz njih. Ponuditelj je dužan je iscrtati simetralne ceste i uspostaviti adresni model vođenja baze podataka nerazvrstanih cesta na području Grada Buzeta uz pomoć digitalne ortofoto podloge te ograničenih podataka dostupnih od Naručitelja (Popis nerazvrstanih cesta na području Grada Buzeta). Odabrani ponuditelj dužan je i naknadno (na zahtjev Naručitelja) ucrtati dodatne ceste ili izmijeniti postojeće (uslijed izmjene i donošenja novih odluka o cestama i/ili uočenih odstupanja) i to na način da najprije iscrtaju simetralu ceste, a zatim nakon provjere i potvrde Naručitelja da su ucrtane simetrale u skladu s realnim stanjem na terenu, dužan je i ucrtati/unijeti ceste u bazu podataka – webGIS sustav te iste adresirati sukladno adresnom modelu koji koristi Naručitelj	DA	NE	DA	NE	
Tražene funkcionalnosti Modula - Nerazvrstane ceste	prikaz podataka o kategorijama, nazivima cesta i duljinama cesta	DA	NE	DA	NE
	hijerarhijsko vođenje baze podataka cesta: link – dionica – cesta	DA	NE	DA	NE
	stilizacija prikaza prema kategoriji cesta	DA	NE	DA	NE
	mogućnost samostalnog uređivanja baze podataka odnosno unosa novih i izmjena postojećih cesta (geometrijski i mogućnost dodavanja neograničenog broja dokumenata ili fotografija za svaki objekt iz baze)	DA	NE	DA	NE
Modul – Javne prometne površine na kojima nije dopušten promet motornih vozila	mogućnost višekriterijske pretrage i izvoza baze podataka najmanje u xls, dxf, shp i pdf format podataka	DA	NE	DA	NE
	Nuditi kao programsko rješenje za vođenje baze podataka Javnih prometnih površina na kojima nije dopušten promet motornim vozilima	DA	NE	DA	NE
Tražene funkcionalnosti Modula - Javne prometne površine na kojima nije dopušten promet motornih vozila	implementacija dva sloja u GIS sustavu, zasebno za vođenje linijskih objekata (npr. pješačko-biciklistički pravci), a zasebno za vođenje poligonskih objekata (trgovi, pločnici i sl.)	DA	NE	DA	NE
	atributna tablica (evidencija) prilagođena vođenju baze podataka definirane člankom 63. ZKG uključen inicijalni unos baze podataka dostupne od Naručitelja u strukturiranom digitalnom formatu	DA	NE	DA	NE

Modul - Javna parkirališta	Nuditi kao programsko rješenje bazirano na webGIS tehnologiji za vođenje baze podataka parkirališnih površina na prikaz podataka o površini parkirališta, načinu postavljanja vozila, zoni parkiranja, broju parkirališnih mjesta za automobile, teretna vozila, dostavna vozila, invalide i dr.	DA	NE	DA	NE
Tražene funkcionalnosti Modula - Javna parkirališta	moгуćnost analize broja parkirališnih mjesta na određenom području Grada (prema granicama pojedine namjene ili cjelokupnog prostornog plana, granicama naselja, općina i sl.)	DA	NE	DA	NE
	stilizacija prikaza prema kriteriju (atributu) po odabiru Naručitelja	DA	NE	DA	NE
	uključen inicijalni unos baze podataka dostupne od Naručitelja u strukturiranom digitalnom formatu	DA	NE	DA	NE
Modul - Javne zelene površine	Modul Javne zelene površine treba biti koncipiran kao skup webGIS programskih modula za vođenje baze podataka javnih površina	DA	NE	DA	NE
	Uključuje sljedeće programske podmodule (zasebne mape i slojeve):	DA	NE	DA	NE
	katastar zelenila (travnjaci, stabla, cvjetnjaci, živice, parkovi)	DA	NE	DA	NE
	urbana oprema (dječje igrališta, dječje sprave, klupe, košev)	DA	NE	DA	NE
	javni športski i rekreacijski prostori	DA	NE	DA	NE
Modul - Javna rasvjeta	Nuditi modul za vođenje evidencije infrastrukture javne rasvjete treba imati funkcionalnosti vođenja i upravljanja objedinjenom bazom podataka javne rasvjete na administrativnom području Grada Buzeta. Svha modula je vođenje i održavanje digitalnog modela podataka o infrastrukturnim objektima javne rasvjete. Modul treba imati funkcionalnost upravljanja objedinjenom bazom podataka javne rasvjete na administrativnom području Grada Buzeta uz prikaz svih podataka o stupovima javne rasvjete i rasvjetnim tijelima (vrsta, tip, materijal i dr.). Za sve navedene slojeve infrastrukture javne rasvjete treba omogućiti stilizaciju prikaza na karti prema kriteriju (atributu) odabranom od strane Naručitelja u tijeku realizacije projekta ili jamstvenog roka ispravnog rada programskog sustava. Naručitelj treba imati mogućnost samostalnog dodavanja/brisanja objekata javne rasvjete (stupova i svjetiljki) kao i izmjene svih atributnih podataka za pojedini objekt javne rasvjete u programskom modulu. Također, u realizaciju treba uključiti inicijalni unos baze podataka dostupne od Naručitelja u strukturiranom digitalnom formatu.	DA	NE	DA	NE
	Uključuje sljedeće programske podmodule (zasebne mape i slojeve):	DA	NE	DA	NE
	sloj s hijerarhijskim modelom vođenja podataka: rasvjetna mjesta – svjetiljka – izvor svjetlosti	DA	NE	DA	NE
	sloj s evidencijom ormara javne rasvjete (TS)	DA	NE	DA	NE
	sloj s evidencijom vodova javne rasvjete	DA	NE	DA	NE
Modul - Groblja	Modul Groblja treba biti koncipiran kao programsko rješenje za vođenje baze podataka (evidencije) groblja na području Grada Buzeta (poligonska geometrija). Uspostavom modula Groblja Naručitelj u potpunosti treba riješiti zakonsku obvezu vođenja evidencije. Atributni podaci (osim zakonski obveznih) za evidenciju groblja biti će specificirani od Naručitelja. Također, u realizaciju treba uključiti inicijalni unos baze podataka dostupne od Naručitelja u strukturiranom digitalnom formatu.	DA	NE	DA	NE
Modul - Građevine i uređaji javne namjene	Modul Građevine i uređaji javne namjene treba biti koncipiran kao programsko rješenje za vođenje baze podataka građevina i uređaja javne namjene. Atributni podaci (osim zakonski obveznih) za evidenciju ove kategorije komunalne infrastrukture biti će specificirani od Naručitelja. Također, u realizaciju treba uključiti inicijalni unos baze podataka dostupne od Naručitelja u strukturiranom digitalnom formatu.	DA	NE	DA	NE
Programski modul - Prostorni planovi	Modul Prostorni planovi treba biti izveden kao programsko rješenje bazirano na webGIS tehnologiji s funkcionalnošću vođenja i prikaza podataka prostorno-planske dokumentacije Grada Buzeta.	DA	NE	DA	NE
Tražene funkcionalnosti Programskog modula - Prostorni planovi	omogućeno upravljanje bazom prostorno planske dokumentacije Grada Buzeta	DA	NE	DA	NE
	moгуćnost selekcije i prikaza određenih slojeva prostornog plana radi smanjenja količine podataka i jednostavnijeg rada	DA	NE	DA	NE
	moгуćnost pretrage svih podataka iz webGIS baze po prostornom ograničenju pojedinog poligona iz prostornih planova	DA	NE	DA	NE
	prilaganje i pregled dokumentacije prostornog plana u pdf formatu (grafčki i tekstualni dio) u webGIS sustavu	DA	NE	DA	NE
	uključena usluga konverzije (CAD-GIS) i unosa u webGIS Prostornog plana uređenja Grada Buzeta (PPUG Buzeta) u digitalni format	DA	NE	DA	NE
Sloj - Katastar vodova	Sloj Katastar vodova treba biti izveden kao programsko rješenje bazirano na webGIS tehnologiji s funkcionalnošću vođenja baze podataka (geometrijski i atributno) cjelokupne komunikacijske, toplovodne, plinovodne, naftovodne, vodovodne, odvodne, elektroenergetske i elektroničke infrastrukture (npr. cjevovod, šaht, hidrant, signalna oprema, zatvarač, crpna stanica i dr.), ovisno o inicijalno dostupnim podacima Naručitelja i općenito izgrađenoj infrastrukturi na području Grada Buzeta. Putem sloja Katastar vodova treba biti omogućena funkcionalnost prikaza osnovnih podataka svih objekata (vrsta, duljina, naziv i sl.). Prikupljeni podaci trebaju biti implementirani u zasebne slojeve prema vrsti podataka (primjerice podaci vodovoda zasebno prikazani od podataka odvodnje, a pritom pojedina infrastruktura unutar cjelvine vodovoda treba biti svaka u zasebnim slojevima kao npr. cjevovodi vodovoda, crpne stanice, ventili, hidranti, spojevi, mjema mjesta i dr.).	DA	NE	DA	NE
Prikupljanje i kartografski prikaz podataka vlasništva katastarskih čestica prema zemljišnim knjigama (ZK)	Usluga treba biti izvedena kao jednokratno informatičko dohvaćanje ZK izvadaka za sve katastarske čestice na administrativnom području JLS-a (cca 25.200 katastarskih čestica). Informatička obrada i unos podataka vlasništva katastarskih čestica (ZK izvadaka) u novi sloj - Katastar ZK Vlasništvo. Posebno označavanje i mogućnost pretrage te izmjena vlasništva u odnosu na postojeću bazu podataka.	DA	NE	DA	NE
Tražene funkcionalnosti	kartografski prikaz katastarskih čestica u bojama prema vrsti vlasništva u sljedećim kategorijama: državno vlasništvo (RH), vlasništvo/suvlasništvo JLS-a, crkveno vlasništvo, javno i društveno vlasništvo i privatno vlasništvo.	DA	NE	DA	NE
	moгуćnost pretrage, izvoza i ispisa baze podataka u Excel format	DA	NE	DA	NE
	moгуćnost samostalne izmjene (daljnje samostalnog vođenja) podataka vlasništva	DA	NE	DA	NE
	prilaganje dohvaćenih ZK izvadaka u GIS sustavu na pripadajuće katastarske čestice	DA	NE	DA	NE
Licenca korištenja cjelokupnog webGIS aplikacijskog sustava u razdoblju od 12 mjeseci	jamstveni rok korištenja za neograničeni broj korisnika (djelatnici Naručitelja i subjekata koji suraduju s Naručiteljem) cjelokupnog webGIS aplikacijskog sustava u razdoblju od 12 mjeseci (1 godina). Za isto razdoblje od jedne godine odabrani ponuditelj treba osigurati i pohranu aplikacijskog sustava i svih podataka unutar istog na vlastitom poslužitelju, uz uslugu redovnog sigurnosnog kopiranja i arhiviranja baze podataka. Naručitelj ne treba imati nikakvu obvezu po pitanju osiguravanja podatkovnog prostora za bazu podataka uključenu u implementirani webGIS sustav za vrijeme trajanja implementacije sustava i jamstvenog roka korištenja	DA	NE	DA	NE
Obveze vezane uz implementaciju sustava	inicijalna edukacija mora biti uključena u cijenu ponude i treba obuhvatiti praktičnu izobrazbu djelatnika Naručitelja u trajanju od najmanje 4 sata na lokaciji Naručitelja. Edukacijom se trebaju obuhvatiti svi alati i funkcionalnosti cjelokupnog sustava koji sadrži osnovne alate za unošenje, ažuriranje i pregledavanje prostornih podataka.	DA	NE	DA	NE
	otklanjanje prijavljenih grešaka, uključujući ispravke grešaka uzrokovanih korisničkom pogreškom prilikom rada s programskim proizvodima i ispravke eventualnih grešaka prilikom rada programskih proizvoda, sve za vrijeme jamstvenog roka korištenja	DA	NE	DA	NE
	implementacijom webGIS programskih rješenja Naručitelj treba riješiti zakonske obveze dijeljenja predmetnih prostornih podataka na Geoport NPP-a	DA	NE	DA	NE

ČLANOVI POVJERENSTVA:

r.br.	Ime i prezime	Potpis
1.	Anica Milković Grbac, osoba koji posjeduje važeći certifikat u području javne nabave	
2.	Denis Jerman, član	
3.	Tea Francetić, član	

U Buzetu, 7. rujna 2022. godine

Tea Francetić

Pošiljatelj: Tea Francetić
Poslano: 26. kolovoza 2022. 9:31
Primatelj: ERIT d.o.o
Predmet: RE: Naknadni termin za prezentaciju rješenja
Privici: Lista za testiranje.ods

Pozdrav,

U privitku šaljem podatke (excel tablica) koje je potrebno prikazati kroz ponuđeno rješenje te će Vas se ujedno prema spomenutoj tablici ocijeniti.

Lijep pozdrav, Tea

From: ERIT d.o.o [mailto:info@erit.hr]
Sent: Wednesday, August 24, 2022 3:22 PM
To: Tea Francetić <tea.francetic@buzet.hr>
Subject: Re: Naknadni termin za prezentaciju rješenja

Poštovani,

Prije potvrde termina za prezentaciju molimo Vas dostavu podataka koje je potrebno prikazati unutar aplikacije na prezentacijskom sastanku.

Hvala unaprijed!

On 24/08/2022 13:31, Tea Francetić wrote:

Poštovani,

Obzirom da ste na današnji dan u 11:00 h bili uredno pozvani putem elektroničke pošte na prezentaciju ponuđenog rješenja, sve u postupku Pregleda i ocjene ponuda za uslugu implementacije webGIS aplikacijskog sustava za vođenje baze prostornih podataka Grada Buzeta, ovim putem Vas pozivamo da nam u roku najkasnije do **26. kolovoza do 10:00 h**, javite pismenim putem naknadni termin koji vam odgovara za prezentaciju rješenja (**termin najkasnije do 2. rujna**). Ukoliko se u navedenom roku ne odazovete i ne ponudite alternativni termin, Grad Buzet smatrat će da ste od svoje ponude odustali te Vašu ponudu odbiti.

Srdačan pozdrav,

From: Tea Francetić
Sent: Friday, August 19, 2022 2:06 PM
To: David Kolak <david.kolak@erit.hr>
Subject: webGIS-Poziv na prezentaciju rješenja

Poštovani,

pozivamo vas dana **24. kolovoza u 11:00 h** na prezentaciju ponuđenog WEBGIS programskog rješenja u prostorijama Grada Buzeta, radi provjere posjeduje li ponuđeno webGIS rješenje sve tražene funkcionalnosti. Zapisnik o otvaranju ponuda kao i poziv na prezentaciju (točka 9, Zapisnika o otvaranju ponuda) objavljeni su na internetskoj stranici Grada Buzeta.

Lijep pozdrav ,

Tea Francetić
Viša stručna suradnica za komunalne i građevinske poslove

Grad Buzet
II. Istarske brigade 11
52420 Buzet
Tel: 052 662 726 , Int: 112
E mail: tea.francetic@buzet.hr
Web: www.buzet.hr

--

Kind regards / mit freundlichen Grüßen

ERIT d.o.o.



For our clients we design and develop custom products.

www.erit.hr

info@erit.hr

+385 97 6772 231