GRAD BUZET

PLAN ZAŠTITE OD POŽARA

1/43-1-20-PZP

GRAD

BUZET

PROCJENA UGROŽENOSTI OD POŽARA

I TEHNOLOŠKE EKSPLOZIJE

Naručitelj:	REPUBLIKA HRVATSKA – ISTARSKA ŽUPANIJA	
	GRAD BUZET	
	II. istarske brigade 11, 52420 Buzet	
Izvršitelj:	Planovi i Procjene j.d.o.o., Ognjena Price 40, 42000 Varaždin	
	Nenad Vidović, mag.polit.	
	Nina Katanec, mag.oec.	
Stručni tim za izradu:	Igor Ružić, dipl.ing.sig.	- voditelj
	Marija Hrgarek, dipl.ing.kem.tehn.	- član
	Davorin Bartolec, dipl.ing.stro.	- član
	Ninoslav Dimkovski, struč.spec.ing.el	- član
	Mladen Bogdanović, dipl.ing.sig.	- član
Vanjski suradnici:	Robert Jermaniš	- član, DVD Buzet
	Denis Prodan	- član, DVD Buzet
Dokumentacija broj:	1/43-1-20-PZP	
Datum izrade:	prosinac 2020.	

Planovi i Procjene j.d.o.o. Varaždin Ognjena Price

M.P.

Direktor:

Nina Katanec, mag.oec.

Katanec

SADRŽAJ

A) TEKSTUALNI DIO PLANA 4
A.1) UVOD 4
A.2) VATROGASNE POSTROJBE I OPREMA 4
A.3) SUSTAV DOJAVE, SUBORDINACIJE I ZAPOVIJEDANJA U AKCIJAMA GAŠENJA POŽARA 5
A.4) ODGOVORNE OSOBE VATROGASTVA KOJE SE OVISNO O POTREBI UKLJUČUJU U VATROGASNE INTERVENCIJE NA PODRUČJU GRADA 9
A.5) NAČINI POZIVANJA I UKLJUČIVANJA DISTRIBUTERA ENERGENATA U AKCIJU GAŠENJA POŽARA 10
A.6) UKLJUČIVANJE FIZIČKIH I PRAVNIH OSOBA KOJE OBAVLJAJU KOMUNALNE POSLOVE U AKCIJU GAŠENJA POŽARA 11
A.7) UKLJUČIVANJE SLUŽBI ZA PRUŽANJE PRVE MEDICINSKE POMOĆI U AKCIJU GAŠENJA POŽARA 11
A.8) UKLJUČIVANJE SLUŽBI ILI TRGOVAČKIH DRUŠTAVA TE ODGOVORNIH OSOBA ZADUŽENIH ZA OPSKRBU HRANOM I VODOM U AKCIJI GAŠENJA POŽARA 13
A.9) NAČIN ZAMJENE VATROGASNIH POSTROJBI S NOVIM POSTROJBAMA NA GAŠENJU POŽARA 13
A.10) SLUČAJEVI KADA SE I KOJI GRADSKI ČELNICI UPOZNAJU S NASTALIM POŽAROM 13
A.11) SLUČAJEVI KADA SE U AKCIJU GAŠENJA POŽARA POZIVAJU, ODNOSNO UKLJUČUJU VATROGASNE POSTROJBE IZVAN PODRUČJA GRADA 14
A.12) NAČIN I SLUČAJEVI UPORABE OPREME I VOZILA POSEBNE NAMJENE U GAŠENJU POŽARA ILI SPAŠAVANJU OSOBA 14
A.13) NAZIVI GRAĐEVINA I DRUGIH NEKRETNINA TE OTVORENOG PROSTORA NA KOJIMA SE MOŽE OČEKIVATI POŽAR VEĆIH RAZMJERA 15
A.14) NAZIVI GRAĐEVINA I DRUGIH NEKRETNINA U KOJIMA SU SADRŽANE RADIOAKTIVNE, EKSPLOZIVNE, ZAPALJIVE, OTROVNE I DRUGE OPASNE TVARI 16
A.15) POPIS OBJEKATA RAZVRSTANIH U PRVU I DRUGU KATEGORIJU UGROŽENOSTI OD POŽARA 19
A.16) NADZOR NAD AMBALAŽOM OTROVNIH SREDSTAVA 19
A.17) OBVEZE ČUVANJA I AŽURIRANJA PLANA 19
B) GRAFIČKI DIO PLANA 20

A) TEKSTUALNI DIO PLANA

A.1) UVOD

Plan zaštite od požara za područje Grada Buzeta izrađen je sukladno Pravilniku o planu zaštite od požara (Narodne novine broj 51/12.).
Sukladno članku 13 Zakona o zaštiti od požara (Narodne novine br. 92/10.) propisano je da je predstavničko tijelo Grada u cilju praćenja izvršenja Plana zaštite od požara, najmanje jednom tijekom godine dužno preispitati njegov sadržaj i ocijeniti usklađenost Plana s novonastalim uvjetima (urbanističkim graditeljskim, promjenom namjene građevine i sl.) i pratiti dinamiku realizacije i financijskih sredstava planiranih za zaštitu od požara.

A.2) VATROGASNE POSTROJBE I OPREMA

Vatrogasne postrojbe i vatrogasna vozila na području Grada Buzeta

Kako je to navedeno u prikazu postojećeg stanja Procjene ugroženosti od požara i tehnološke eksplozije, uzevši u obzir dosadašnja iskustva, protupožarno djelovanje JVP Buzet te činjenicu da se pokazalo da dosadašnji ustroj u potpunosti zadovoljava potrebe Grada Buzeta, ali ne i područje djelovanja JVP Buzet, mišljenja smo da je ukupan broj profesionalnih vatrogasaca na području djelovanja JVP Buzet potrebno odrediti na način da za optimalno funkcioniranje postrojba treba imati najmanje 21 vatrogasca.

a) ustroj s profesionalnim vatrogascima

Tablica 1: Planirani ustroj s profesionalnim vatrogascima te broj i vrste vatrogasnih vozila

VATROGASNE POSTROJBE	BROJ VATROGASACA/ SMJENA	BROJ I VRSTE VATROGASNIH VOZILA	VATROGASNA SPREMIŠTA I DOMOVI
Javna vatrogasna postrojba Buzet			
JVP Buzet	20/5x4 + zapovjednik	1 zapovjedno vozilo 1 navalno vozilo 2 kombinirana navalna vozila 2 šumska vozila 1 auto-cisterna 1 vozilo za prijevoz ljudi i opreme 1 kemijsko priključno vozilo 1 priključno vozilo za akcidente	1

b) ustroj s dobrovoljnim vatrogascima

Tablica 2: Planirani ustroj s dobrovoljnim vatrogascima te broj i vrste vatrogasnih vozila

VATROGASNE POSTROJBE	BROJ VATROGASACA /SMJENA	NAJMANJI BROJ I VRSTE VATROGASNIH VOZILA TEMELJEM PRAVILNIKA O MINIMUMU VATROGASNE OPREME	VATROGASNA SPREMIŠTA I DOMOVI
Dobrovoljno vatrogasno društvo - DVD Buzet			
OG Buzet	10	2 vozila za prijevoz ljudi i opreme 1 zapovjedno vozilo	+
OG Svi Sveti	10	-	u pripremi
OG Roč	20	1 vozilo za prijevoz ljudi i opreme (opremljeno modulom, visokotlačnom crpkom i do 500 l vode)	u pripremi
OG Vrh	10	-	+

**kod opremanja postrojbi DVD Buzet predlaže se postrojbu opremiti s još jednim terenskim vozilom opremljenim za početno gašenje požara šuma i otvorenog prostora. Temeljem toga dolazi do odstupanja u odnosu na opremu predviđenu Pravilnikom o minimumu opreme i sredstava za rad određenih vatrogasnih postrojbi dobrovoljnih vatrogasnih društava (N.N. br.: 91/02)*

A.3) SUSTAV DOJAVE, SUBORDINACIJE I ZAPOVIJEDANJA U AKCIJAMA GAŠENJA POŽARA

Motrenje i dojavljivanje obavlja se sukladno godišnjem planu zaštite šuma od požara Šumarije Buzet i Plana motrenja PVZ Buzet u dijelu koji se odnosi na područje Grada Buzeta. JVP Buzet raspolaže s četiri panoramske kamere na području Grada Buzeta, te jedne na području Općine Lanišće.

Tablica 3: Sustav motrenja i ophodnje

MOTRILAČKE POSTAJE	
USTROJAVA	**LOKACIJA**
Grad Buzet	Vrh
Grad Buzet	Raspadalica
MOTRILAČKE KAMERE	
JVP Buzet	Čela
JVP Buzet	Vrh
JVP Buzet	Griža
JVP Buzet	Roč
JVP Buzet	Žbevnica
OPHODNJE ŠUMARIJE BUZET	
PRAVAC OPHODNJA	**SUSTAV VEZE**
Roč - Krkuž - Humski Kras	091-504-0527, 099-426-458
Žbevnica - Vodice - Lanišće - Rašpor - Buzet	091-504-0526, 099-426-463
Ponte Porton - Motovun - Oprtalj - Istarske Toplice	091-561-4375, 099-426-463

Tablica 4: Sustav dojave i uzbunjivanja

SUSTAV DOJAVE I UZBUNJIVANJA	TELEFON
Operativni centar JVP Buzet	193, 052-695-060, 091-695-0605
Centar za obavješćivanje DUZS	112
Šumarija Buzet	052-695-150
Policijska postaja Buzet	192

Uključivanje profesionalnih i dobrovoljnih vatrogasnih postrojbi u akciju gašenja požara

Po dojavi požara dežurna osoba u operativnom dežurstvu JVP Buzet uzbunjuje dežurnu smjenu i upućuje ju na mjesto intervencije. U slučaju potrebe uzbunjuje zapovjednika dobrovoljne vatrogasne postrojbe u zoni nastanka požara, tako da se u akciju gašenja požara uključuje postrojba DVD-a. Pri požaru većih razmjera, a po potrebi aktiviraju se dodatne snage i sredstva izvan područja Grada.

Redoslijed uključivanja u akciju gašenja bit će promijenjen i ubrzan po broju postrojbi i vatrogasaca u slučaju nekontroliranog ili ubrzanog razvoja požara.

Tablica 5: Sustav uključivanja postrojbi u akciju gašenja požara

AKTIVNOST	NAČIN DOJAVE	VATROGASNE SNAGE
1. dojava požara u OVC JVP	telefon/mobitel, radio veza	dežurni u operativnom centru prima dojavu
2. uzbunjivanje dežurne smjene JVP	telefon/mobitel, radio veza	dežurni uzbunjuje dežurnu smjenu
3. uzbunjivanje smjene u pripremi JVP	telefon/mobitel, radio veza	u slučaju većeg požara dežurni (po procjeni zapovjednika na terenu) uzbunjuje smjenu JVP u pripravnosti
4. uzbunjivanje preostalog dijela JVP i jednog odjeljenja DVD	telefon/mobitel, radio veza	u slučaju požara širih razmjera na požarnom području Grada dežurni (po procjeni zapovjednika akcije gašenja) uzbunjuje treću i četvrtu smjenu JVP i po potrebi zapovjednika postrojbe DVD-a koja se nalazi u zoni požara i aktivira pripadnike od jednog odjeljenja (10 vatrogasaca)
5. uzbunjivanje preostalog dijela DVD i snaga sa šireg područja	telefon/mobitel, radio veza	pri vrlo velikim požarima dežurni aktivira preostali dio DVD i obavješćuje područnog vatrogasnog zapovjednika koji upućuje zahtjev za aktiviranjem dodatnih kopnenih snaga (JVP, DVD-a drugih gradova i općina), helikoptera i/ili zrakoplova

- Vatrogasnom intervencijom, koja se obavlja zbog nastalog požara, eksplozije, nesreće ili druge opasne situacije - događaja, zapovijeda zapovjednik u vatrogasnoj postrojbi koja je prva započela s intervencijom.

- Kada je na mjesto događaja prva izašla vatrogasna postrojba dobrovoljnoga vatrogasnog društva, zapovjednik te postrojbe zapovijeda vatrogasnom intervencijom do dolaska središnjeg vatrogasnog

društva, odnosno javne vatrogasne postrojbe, kada zapovijedanje intervencijom preuzima zapovjednik u toj postrojbi (u najvećem broju slučajeva na mjesto intervencije prva dolazi javna vatrogasna postrojba, što znači da zapovjednik javne vatrogasne postrojbe rukovodi intervencijom).

- Ako zapovjednik koji zapovijeda vatrogasnom intervencijom ocijeni da raspoloživim sredstvima i snagama nije u mogućnosti uspješno obaviti intervenciju, o događaju odmah izvješćuje nadređenoga vatrogasnog zapovjednika kako je utvrđeno ovim Planom koji preuzima zapovijedanje intervencijom.

- Kada požar prelazi područje Grada, zapovijedanje vatrogasnom intervencijom preuzima županijski vatrogasni zapovjednik.

- Kada događaj prelazi granice županije zapovijedanje vatrogasnom intervencijom preuzima glavni vatrogasni zapovjednik ili osoba koju on za to odredi sukladno svojoj prosudbi o učinkovitosti takvog određenja (glavni vatrogasni zapovjednik može preuzeti zapovijedanje svakom vatrogasnom intervencijom na teritoriju Republike Hrvatske).

Pregled sustava uključivanja vatrogasnih snaga u gašenje požara otvorenog prostora, ovisno o opsegu požara:

Tablica 6: Ugroženost od požara i uključivanje tijela i pravnih osoba u aktivnosti gašenja požara na otvorenom prostoru

STUPANJ	UGROŽENOST	ANGAŽIRANE SNAGE
1. stupanj	- požari otvorenog prostora manjih razmjera - indeks opasnosti vrlo mali do mali	- vatrogasne postrojbe s područja Grada Buzeta
2. stupanj	- manje šumske površine - veće površine trave i niskog raslinja - indeks opasnosti mali do umjeren	- snage iz 1. stupnja - vatrogasne postrojbe iz susjednih gradova i općina - zapovjedništvo područja
3. stupanj	- veće šumske površine - velike površine trave i niskog raslinja - indeks opasnosti mali do umjeren	- snage iz 2. stupnja - županijsko vatrogasno zapovjedništvo - uključivanje dijela vatrogasnih postrojbi s područja županije Po prosudbi uključuju se i: - intervencijske postrojbe - zračne snage - postrojbe civilne zaštite s područja županije - OS RH (Hrvatska vojska)
4. stupanj	- vrijedne šumske površine - vrlo velike površine trave i niskog raslinja - ugroženost objekata i naselja - moguće više istovremenih događaja na širem području (različitog intenziteta) - indeks opasnosti umjeren do velik	- snage iz 3. stupnja - uključivanje ukupnih vatrogasnih snaga s područja županije - operativno vatrogasno zapovjedništvo kontinentalnog dijela RH - intervencijske postrojbe - zračne snage - županijski stožer zaštite i spašavanja - postrojbe civilne zaštite s područja županije - OS RH (Hrvatska vojska) - priprema dodatnih snaga za ispomoć iz drugih županija

		Po potrebi uključuju se i: - vatrogasno zapovjedništvo RH - stožer zaštite i spašavanja RH - Krizni stožer Vlade RH
5. stupanj	- posebno vrijedne šumske površine - izrazito velike površine otvorenog prostora - više istovremenih događaja većeg intenziteta - ugroženost naselja i/ili drugih sadržaja ili objekata - indeks opasnosti velik do vrlo velik	- snage iz 4. stupnja - vatrogasno zapovjedništvo RH - vatrogasne postrojbe iz ostalog dijela RH - stožer zaštite i spašavanja RH - postrojbe Civilne zaštite iz ostalog dijela RH - Krizni stožer Vlade RH - po potrebi pomoć iz drugih zemalja

Ovlasti vatrogasne postrojbe utvrđene Planom zaštite od požara

Vatrogasna postrojba utvrđena Planom zaštite od požara, u obavljanju vatrogasne intervencije ima sljedeće ovlasti:

- ulaziti u dom bez privole stanara, ako se time otklanja izravna ozbiljna opasnost za život i zdravlje ljudi ili imovinu većeg opsega,
- zabraniti promet vozila i pristup nepozvanim osobama u blizini mjesta intervencije do dolaska policije,
- pozvati policiju glede osiguranja mjesta događaja, te poduzimati druge potrebne mjere radi sprječavanja nastajanja štetnih posljedica,
- izmjestiti osobe i ukloniti stvari iz susjednih građevina koje su ugrožene nastalim događajem,
- prekinuti dovod električne energije i plina,
- djelomično ili potpuno ograničiti dovod vode potrošačima u zoni pojave požara ili čitavom naselju, radi osiguranja potrebne količine vode za gašenje požara,
- koristiti vodu iz svih izvora, bez obzira kome pripadaju, bez plaćanja naknade,
- djelomično ili potpuno rušiti građevinu preko koje bi se požar mogao širiti, ako se širenje požara ne može spriječiti na drugi način,
- poslužiti se tuđim prometnim sredstvima radi prijevoza osoba stradalih u događaju u najbližu zdravstvenu ustanovu ili radi prijevoza osoba na mjesto događaja.

Poduzimanje navedenih mjera naređuje zapovjednik vatrogasne intervencije.

A.4) ODGOVORNE OSOBE VATROGASTVA KOJE SE OVISNO O POTREBI UKLJUČUJU U VATROGASNE INTERVENCIJE NA PODRUČJU GRADA

Zapovjednici i zamjenici zapovjednika vatrogasnih zajednica Županije i Grada Buzeta (VZŽ, PZG), te zapovjednik i zamjenik zapovjednika javne vatrogasne postrojbe Buzet:

Tablica 7: Zapovjednici i zamjenici zapovjednika VZŽ, PZG, javne postrojbe Buzet te DVD –a Buzet

VATROGASNA ZAJEDNICA/POSTROJBA/DVD	DUŽNOST	IME I PREZIME	TELEFON
Vatrogasna zajednica Istarske županije, Stoja 2, Pula	Zapovjednik	Dino Kozlevac	091—144-0310
Područna vatrogasna zajednica Buzet, Sveti Ivan 12, Buzet	Zapovjednik	Damir Fabijančić	091-695-0601, 052-695-060, 052-662-155
	Zamjenik zapovjednika	Denis Prodan	091-695-0602, 052-695-060, 052-665-003
Javna vatrogasna postrojba Buzet, Sveti Ivan 12, Buzet	Zapovjednik	Damir Fabijančić	091-695-0601, 052-695-060, 052-662-155
	Zamjenik zapovjednika	Denis Prodan	091-695-0602, 052-695-060, 052-665-003
DVD Buzet, Sveti Ivan 12, Buzet	Zapovjednik	Denis Prodan	091-695-0602, 052-695-060, 052-665-003
	Zamjenik zapovjednika	Nenad Piuti	091-695-0612, 052-669-069, 052-662-603

A.5) NAČINI POZIVANJA I UKLJUČIVANJA DISTRIBUTERA ENERGENATA U AKCIJU GAŠENJA POŽARA

Dežurne službe, odnosno glavni dispečeri električne energije, plina, vode, telekomunikacijskog prometa pozivaju se u slučaju potrebe:

- prekida dobave električne energije i plina do građevina ili vanjskog prostora na kojima se obavlja vatrogasna intervencija, radi zaštite gasitelja
- prekida dobave vode pojedinim potrošačima, radi rasterećenja vodoopskrbnog sustava i osiguranja potrebnih količina vode u hidrantskim instalacijama na području vatrogasne intervencije
- rasterećenja telekomunikacijskog sustava, u slučaju nemogućnosti uspostavljanja veza s pojedinim pravnim i fizičkim osobama.

Dežurne službe koje se prema potrebi uključuju u vatrogasnu intervenciju na području Grada:

Tablica 8: Dežurne službe koje se prema potrebi uključuju u vatrogasnu intervenciju na području Grada

POGON	SLUŽBA	TELEFON
Distribucija električne energije: HEP pogon Buzet	Dežurna služba (od 07-22 h) Dežurna služba (od 22-07 h)	052-662-728 052-662-708
Vodoopskrba: Istarski vodovod d.o.o. Buzet	Odgovorna osoba: Elena Poropat	052-602-302
Mobilni operater: VIPnet d.o.o., Vrtni put 1, 10000 Zagreb	Dežurna služba	01-4691-466 091-4691-466
Prometna policija – osiguranje pristupa mjestu intervencije: PU istarska	Operativno dežurstvo	192

Ovisno o potrebama i razvoju događaja, OVC u vatrogasnu intervenciju uključuje i druge službe: Centar 112, Policiju 192, Hitnu medicinsku pomoć 194, dispečere: električne energije, plina, vode, te šumarije, poduzeća za održavanje cesta, lokalne medije i dr.

A.6) UKLJUČIVANJE FIZIČKIH I PRAVNIH OSOBA KOJE OBAVLJAJU KOMUNALNE POSLOVE U AKCIJU GAŠENJA POŽARA

U slučaju potrebe raščišćavanja terena, izrade prosjeka, gašenja požara na visokim građevinama ili kod elementarnih nepogoda koje prate požari, pozivaju se odgovorne osobe u pojedinim tvrtkama radi osiguranja potrebne građevinske mehanizacije.

Tablica 9: Odgovorne osobe u slučaju potrebe raščišćavanja terena, izrade prosjeka

TVRTKA	ODGOVORNA OSOBA	MEHANIZACIJA	TELEFON
Park d.o.o. Buzet	Nenad Stoković	kombinirka, kiper, auto platforma	052-662-456, 091-504-0535
RIMA d.o.o. Buzet	Rino Marinac	rovokopač, kombinirka, kiper	098-424-179
NERA d.o.o. Buzet	Nerino Ratoša	rovokopač, kombinirka, kiper	052-663-313, 098-367-365
Ekspert gradnja d.o.o. Buzet	Vili Vivoda	rovokopač, kombinirka, buldožer, kiper	052-662-197
Gea Buzet	Elvis Vivoda	Auto platforma	052-663-014 091-166-4220

U slučaju požara u šumama u vlasništvu Hrvatskih šuma, pozivaju se odgovorne osobe područne šumarije:

Tablica 10: Odgovorne osobe u slučaju požara u državnim šumama

ŠUMARIJA	ODGOVORNA OSOBA		TELEFON
„Hrvatske šume“ Uprava šuma - Šumarija Buzet	Šumarija Buzet	-	052-695-150
	Upravitelj šumarije	Neven Degmečić	098-457-119
	Čuvari šuma	Valter Mikac	098-439-854
		Dario Božić	098-439-850
	Vatrogasna jedinica	Boris Černeha	098/441-131, 052-695-157

A.7) UKLJUČIVANJE SLUŽBI ZA PRUŽANJE PRVE MEDICINSKE POMOĆI U AKCIJU GAŠENJA POŽARA

Ako u požaru ima ozlijeđenih osoba ili se zbog velikog požara očekuje ozljeđivanje osoba koje sudjeluju u akciji gašenja i spašavanja, na požarište se poziva:

Tablica 11: Odgovorne osobe u slučaju ozlijeđenih osoba – medicinske službe

MEDICINSKA SLUŽBA	TELEFON
Dom zdravlja Buzet, Odgovorna osoba: Elvis Černeka	052-662-722, 091-520-3519, 194

A.8) UKLJUČIVANJE SLUŽBI ILI TRGOVAČKIH DRUŠTAVA TE ODGOVORNIH OSOBA ZADUŽENIH ZA OPSKRBU HRANOM I VODOM U AKCIJI GAŠENJA POŽARA

U slučaju požara većeg opsega, kada bi akcija gašenja i spašavanja duže trajala (više od 8 sati), potrebno je osigurati prehranu postrojbi na požarištu u dogovoru sa:

Tablica 12: Odgovorne osobe u slučaju potrebe opskrbe prehranom

TVRTKA	ODGOVORNA OSOBA	TELEFON
Hotel Fontana - kuhinja	Nevia Merlić	052-662-615, 091-546-2001
Ugostiteljski obrt „Sandy“ - kuhinja	Boris Ugrin	052-663-445 095-397-0097
Market „Ošo“ - trgovina	Irma Pernić	052-694-142, 091-662-1662
Supermarket „Plodine“	-	052-725-581

A.9) NAČIN ZAMJENE VATROGASNIH POSTROJBI S NOVIM POSTROJBAMA NA GAŠENJU POŽARA

Kod požara većeg opsega ili požara dužeg trajanja (preko 4 sata), treba se obavljati zamjena sastava vatrogasnih postrojbi svježim snagama. Zamjena sastava koji sudjeluje u gašenju obavlja se svježim snagama iz:

1. vlastite postrojbe,
2. drugih postrojbi koje su u sastavu Područne vatrogasne zajednice,
3. ostalih vatrogasnih postrojbi s područja Županije

Izmjena vatrogasnih snaga koordinira se iz operativnog vatrogasnog centra (OVC) Javne vatrogasne postrojbe Buzet, te osigurava vlastitim prijevoznim sredstvima postrojbi.

A.10) SLUČAJEVI KADA SE I KOJI GRADSKI ČELNICI UPOZNAJU S NASTALIM POŽAROM

Ako nastali događaj zahtjeva angažiranje velikog broja osoba i opreme na području Grada, o istom se izvještava gradsko čelništvo:

Tablica 13: Gradski čelnici

Dužnost	Ime i prezime	Telefon
Gradonačelnik	Siniša Žulić	091-524-1200
Zamjenik gradonačelnika	Ana Pernić	091-591-6240

Na zahtjev županijskog vatrogasnog zapovjednika, gradonačelnik (zamjenik gradonačelnika) Grada u takvim okolnostima ima pravo:

- narediti sudjelovanje svih sposobnih osoba s područja Grada starijih od 18 godina u obavljanju pomoćnih poslova na intervenciji i spašavanju ljudi i imovine ugroženih požarom,
- narediti da se stave na raspolaganje alat, prijevozna, tehnička i druga sredstva za potrebe intervencije i spašavanja ljudi i imovine ugroženih požarom.

U slučaju događaja koji prelaze granice Grada, izvještava se i načelnik (gradonačelnik) Općine (Grada) čije se prostor ugrožava.

A.11) SLUČAJEVI KADA SE U AKCIJU GAŠENJA POŽARA POZIVAJU, ODNOSNO UKLJUČUJU VATROGASNE POSTROJBE IZVAN PODRUČJA GRADA

Vatrogasne postrojbe izvan Grada uključuju se u akciju gašenja požara u slučajevima:

- ako bi požar prelazio preko granica Grada,
- ako bi zbog velikog opsega požara istovremeno bilo potrebno angažirati vatrogasne snage i tehniku u broju koji prelazi mogućnosti vatrogasnih postrojbi Grada,
- ako bi zbog dugog trajanja požara bile iscrpljene vlastite rezerve u izmjenama ljudstva kod gašenja,
- ako bi gašenje požara zahtijevalo uporabu vatrogasne tehnike koju postrojbe s područja Grada ne posjeduju.

O potrebi uključenja u intervenciju vatrogasnih postrojbi izvan područja Grada (ostalih postrojbi s područja županije) odlučuje županijski vatrogasni zapovjednik, temeljem prosudbe stanja na terenu.

A.12) NAČIN I SLUČAJEVI UPORABE OPREME I VOZILA POSEBNE NAMJENE U GAŠENJU POŽARA ILI SPAŠAVANJU OSOBA

12.1. U slučaju nastajanja požara u građevinama P+2 kata i višim, u kojima se ukazuje potreba spašavanja osoba i imovine s visine i gašenje požara u višim dijelovima građevine, neophodna je uporaba vatrogasnih ljestava i platformi za djelovanje na visini, odnosno uskočnice za spašavanje s visine i zračnog jastuka. Po potrebi za većom visinom pomoć tražiti od najbliže postrojbe koja raspolaže navedenom opremom, kao i od pravnih osoba koje obavljaju komunalne poslove navedenom opremom.

Grad Buzet je dužan u suradnji sa zapovjednikom JVP Buzet, sukladno taktičkim radnjama u akciji gašenja požara i spašavanja ljudi i imovine osigurati vatrogasne pristupe za vatrogasna vozila do visokih stambenih, stambeno - poslovnih i drugih građevina te osigurati mjesta za postavljanje auto - ljestvi, platforme za djelovanje na visini i druge vatrogasne tehnike u blizini visokih građevina postavljanjem prometnih znakova

zabrane zaustavljanja i parkiranja vozila i horizontalnim obilježavanjem tih mjesta bojom na cestovnoj prometnici ili parkiralištu.

12.2. U slučaju nastajanja većih požara na otvorenom prostoru, a naročito većih šumskih požara može se ukazati potreba za korištenje teških građevinskih strojeva (buldožera, rovokopača i sl.) zbog izrade protupožarnih prosjeka i zapreka.
Na zahtjev vatrogasnog zapovjednika ili njegovog zamjenika, gradonačelnik naređuje stavljanje na raspolaganje građevinskih strojeva, prijevoznih, tehničkih i drugih sredstava za potrebe intervencije pravnim osobama navedenim u tablici br. 9 ovoga Plana.

12.3. Kod teških prometnih nezgoda, kada je potrebno spašavanje ozlijeđenih osoba iz vozila, neophodna je uporaba specijalne opreme za izvlačenje i zbrinjavanje ozlijeđenih osoba (hidraulične škare za rezanje, širenje i razvlačenje lima s potrebnim priborom). JVP Buzet raspolaže tehničkim alatom za spašavanje u slučaju prometnih nezgoda.

A.13) NAZIVI GRAĐEVINA I DRUGIH NEKRETNINA TE OTVORENOG PROSTORA NA KOJIMA SE MOŽE OČEKIVATI POŽAR VEĆIH RAZMJERA

Tablica 14: Građevine na kojima se može očekivati požar većih razmjera

GRAĐEVINA/PRAVNA OSOBA/PROSTOR	LOKACIJA	DJELATNOST
Stari grad Buzet	Buzet - centar	-
Drvoplast d.d.	Buzet, I. Stancina 3	Proizvodnja PVC proizvoda
Lakmus d.o.o. Buzet	skladište Sv. Ivan	kemijska industrija
Istarski vodovod d.o.o. Buzet	pogon Sv. Ivan	vodoopskrba
Istarski vodovod d.o.o. Buzet	pogon Butoniga	vodoopskrba
P.P.C. BUZET d.o.o. Buzet	pogon u naselju Most	metalna industrija
P.P.C. BUZET d.o.o. Buzet	ljevaonica Roč	metalna industrija
Ljevaonica „CIMOS“	Roč	metalna industrija
BUP/Istarska pivovara	Sv. Ivan	pivovara
INA d.d. Zagreb	Buzet, Riječka ulica	benzinska postaja
OMV d.d. Buzet	naselje Korenika	benzinska postaja
Plodine d.o.o. Rijeka	naselje Korenika	supermarket buzet
Osnovna škola „Vazmoslav Gržalja“ Buzet	Ulica II. Istarske brigade, Buzet	osnovno školsko obrazovanje
Osnovna škola „Vazmoslav Gržalja“ Buzet, područna škola Roč	Roč	osnovno školsko obrazovanje
Osnovna škola „Vazmoslav Gržalja“ Buzet, područna škola Vrh	Vrh	osnovno školsko obrazovanje
Crnogorična šuma u predjelu Strana		
Crnogorična šuma u predjelu Juričići		
Crnogorična šuma u predjelu Abrami		
Trasa željezničke pruge kroz područje Grada		
Glavne cestovne prometnice kroz područje Grada		

A.14) NAZIVI GRAĐEVINA I DRUGIH NEKRETNINA U KOJIMA SU SADRŽANE RADIOAKTIVNE, EKSPLOZIVNE, ZAPALJIVE, OTROVNE I DRUGE OPASNE TVARI

Tablica 15: Građevine u kojima su sadržane veće količine radioaktivnih, eksplozivnih, zapaljivih, otrovnih i drugih opasnih tvari

PRAVNA OSOBA			
NAZIV LOKACIJE/OBJEKT	**NAZIV OPASNE TVARI**	**AGREGATNO STANJE**	**KOLIČINA**
Benzinska crpka OMV Istrabenz, Buzet			
	Euro super 95	tekućina	Dizel: 100 m^3 Benzin: 100 m^3
	Euro super 98	tekućina	
	Euro super 100	tekućina	
	Eurodiesel premium	tekućina	
	Euro diesel max motion	tekućina	
	boce propan butan	plin	100 x 10 kg
	ulja i maziva	tekućina	
Benzinska crpka INA, Buzet			
	Euro super 95	tekućina	Dizel: 55.000 l Benzin: 69.000 l
	Euro super 98	tekućina	
	Eurodiesel	tekućina	
	Euro diesel class	tekućina	
	boce propan butan	plin	120 x 10 kg
	ulja i maziva	tekućina	4 t
BUP/Istarska pivovara, Sv. Ivan			
bravarska radionica	Acetilen		0,024
skladište plina	Butan		0,46
kotlovnica	Mazut-LUS2		100
skladišta	INA Eurosuper 95		0,03
skladište kemikalija	Natrijev hipoklorit		0,12
skladište kemikalija	BIS CIP-K (fosfatna kiselina)		0,2
skladište kemikalija	P3-Trimeta ES		0,26
skladište kemikalija	BIS L 4080 (natrijev hidroksid)		0,6
skladište kemikalija	BIS F 0145 (nitratna kiselina)		0,07
skladište kemikalija	BIS O 2900 (natrijev hidroksid)		1,5
skladište kemikalija	BIS S 2015		0,12
skladište kemikalija	Divo WWS		0,2
skladište kemikalija	P3 Topax 56		0,04
skladište kemikalija	P3 Stabilion SCP		0,1
skladište kemikalija	P3 Prevafoam PB		0,03
skladište kemikalija	P3 Lubodrive AT		0,3
skladište kemikalija	BIS 2700		0,025
skladište kemikalija	Etanol 96%		0,045
skladište kemikalija	Izooktan		0,045

PRAVNA OSOBA			
NAZIV LOKACIJE/OBJEKT	**NAZIV OPASNE TVARI**	**AGREGATNO STANJE**	**KOLIČINA**
skladište kemikalija	Argon		0,03
	lož ulje	tekućina	200 t
	amonijak	plin	
Ljevaonica „CIMOS“, Roč			
nadzemni spremnici	propan butan	plin	24-100 t
Istarski vodovod Buzet			
postrojenje Sv. Ivan	plinski klor		900 kg
postrojenje Sv. Ivan	natrijev hipoklorit		60 kg
postrojenje Sv. Ivan	natrijev klorit		3 m3
postrojenje Sv. Ivan	solna kiselina		3 m3
postrojenje Butoniga	plinski klor		2 t
postrojenje Butoniga	vodikov peroksid		1 t
postrojenje Butoniga	sumporna kiselina		20 - 23 t
postrojenje Butoniga	kisik		32 - 35 t
Lakmus Buzet, Sv. Ivan			
skladište	natrijev hipoklorit		360 t
skladište	sumporna kiselina 36%		150 t
skladište	kloridna kiselina 33%		30 t
skladište	natrijev klorit 24,5%		44 t
skladište	klor tablete		3,450 t
skladište	klor granulat		3,365 t
P.P.C. Buzet, Most			
nadzemni spremnici	mazut	tekućina	180-200 t
nadzemni spremnici	propan butan	plin	16-60 t
glavno skladište kemikalija	solna kiselina-baloni		1,5
glavno skladište kemikalija	dušična kiselina-baloni 57%		2,05
glavno skladište kemikalija	hidrazin 24%		0,06
glavno skladište kemikalija	natrijev hidroksid-baloni 48-50%		1,2
glavno skladište kemikalija	solna kiselina-cisterna		10
glavno skladište kemikalija	natrijeva lužina-cisterna		10
glavno skladište kemikalija	natrijeva lužina-ljuske 98%		1
glavno skladište kemikalija	sumporna kiselina-baloni		0,1
glavno skladište kemikalija	Sel zetanium C		0,325
glavno skladište kemikalija	Slotapas plavo Z 21		0,18
glavno skladište kemikalija	Grano Toner 130		0,1
glavno skladište kemikalija	Ridoline 1562		0,5
glavno skladište kemikalija	Granodine 958 E		0,27
glavno skladište kemikalija	08-3159 (čistilno sredstvo)		0,06
glavno skladište kemikalija	Neutralision 18-0110 (octena kiselina)		0,1
glavno skladište kemikalija	43-0600 sredstvo za razlivanje		0,3
glavno skladište kemikalija	43-0123 sredstvo za čišćenje membrana		0,225

PRAVNA OSOBA			
NAZIV LOKACIJE/OBJEKT	**NAZIV OPASNE TVARI**	**AGREGATNO STANJE**	**KOLIČINA**
nadzemni spremnik	metanol		16
glavno skladište ulja	Magnaglide D 68		0,416
glavno skladište ulja	Techniclean MTC		0,082
glavno skladište ulja	Rust-Veto 377		0,510
glavno skladište ulja	Iloquench 768		0,416
glavno skladište ulja	Hyspin AWS 68		0,416
glavno skladište ulja	Hyspin AWS 68		0,416
glavno skladište ulja	Alusol XTH		0,788
glavno skladište ulja	Hyspin AWS 22		0,416
glavno skladište ulja	Hyspin AWS 32		0,416
glavno skladište ulja	Alpha SP 150		0,416
glavno skladište ulja	Alpha SP 320		0,416
glavno skladište ulja	Hyspin AWS 46		0,416
glavno skladište ulja	Hysol T15		0,416
glavno skladište ulja	Vario HDX		0,416
glavno skladište ulja	Techniclean MTC 43		0,120
glavno skladište ulja	Mast Longtime PD		0,005
glavno skladište ulja	Alpha SP 220		0,358
glavno skladište ulja	Alpha SP 220		0,358
glavno skladište ulja	Mast Esso 3106		0,044
glavno skladište ulja	Balistol ulje		0,040
glavno skladište ulja	Mast Isoflex		0,010
glavno skladište ulja	Olmakal R. 90		2,5
glavno skladište ulja	Formatin T1		1,2
glavno skladište ulja	Aquapluss 22		0,05
skladište opasnog otpada	otpadno rezno ulje		0,1
skladište opasnog otpada	otpadno rezno ulje		0,1
skladište opasnog otpada	transformatorsko ulje		0,1
skladište opasnog otpada	otpadno hidrauličko ulje		0,25
skladište opasnog otpada	zauljene krpe, rukavice i piljevina		0,3
skladište opasnog otpada	OTP. Mazut		50
skladište tehničkih plinova	Acetilen		0,05
nadzemni spremnik	plin propan-butan		60
nadzemni spremnik	Propan 99%		6
nadzemni spremnik	plin propan-butan		100
skladište ulja i kemikalija	Hyspin AWS 22		0,4
Osnovna škola „Vazmoslav Gržalja“ Buzet, matična škola Buzet, Ulica II. Istarske brigade			
	Loživo ulje	tekućina	50.000 l
nadzemni plinski spremnik	UNP (smjesa propan 35% - butan 65%)	tekućina	1.800 l

A.15) POPIS OBJEKATA RAZVRSTANIH U PRVU I DRUGU KATEGORIJU UGROŽENOSTI OD POŽARA

Na području Grada u II B kategoriju ugroženosti od požara razvrstana je tvrtka Drvoplast d.d. Buzet. Tvrtka ima izrađenu Reviziju Procjene ugroženosti od požara i tehnoloških eksplozija i Plan zaštite od požara za Drvoplast d.d. iz siječnja 2015.

Pravna osoba	Lokacija	Kategorija	Odgovorna osoba	Telefon
DRVOPLAST D.D.	Ivana Stancina 3, Buzet	II B	Član uprave Voditelj službe za zaštitu od požara	098/404 669 091/664 5445

A.16) NADZOR NAD AMBALAŽOM OTROVNIH SREDSTAVA

Odbacivanje, paljenje i uništavanje ambalaže nakon uporabe otrovnih sredstava JE ZABRANJENO. Ambalaža se sakuplja na određenom mjestu i u dogovoru s tvrtkama ovlaštenim za zbrinjavanje otpada i opasnih tvari odvozi. O navedenim postupcima vodi se pismena evidencija kod korisnika pesticida i drugih opasnih tvari.

A.17) OBVEZE ČUVANJA I AŽURIRANJA PLANA

Primjerak Plana zaštite od požara za područje Grada Buzeta čuvati će se u prostorijama Jedinice lokalne samouprave (JLS) Grada Buzeta, a drugi u prostorijama središnje postrojbe JVP Buzet.

Ažuriranje podataka značajnih za gašenje požara i ostale vatrogasne intervencije obavljati će Jedinica lokalne samouprave Grada Buzeta putem stručnih osoba i institucija nakon nastajanja promjena tih podataka.

U slučaju promjene brojeva telefona značajnih za uzbunjivanje vatrogasaca i organiziranje vatrogasne intervencije, izmjene u Planu zaštite od požara za područje Grada Buzeta obavljati će središnje JVP Buzet.

U cilju što učinkovitije praktične provedbe ovog Plana vatrogasne postrojbe na području Grada Buzeta obvezne su ažurno, neposredno kroz obuku i usavršavanje, redovito provjeravati praktičnost i provedivost pojedinih elemenata Procjene ugroženosti od požara i tehnološke eksplozije i Plana zaštite od požara za područje Grada Buzeta te po potrebi predlagati usklađivanje sa stvarnim stanjem na terenu, kao i moguća poboljšanja.

Jedinica lokalne samouprave Grada Buzet, u cilju praćenja izvršenja Plana zaštite od požara, najmanje jednom tijekom preispituje njegov sadržaj, ocjenjuje usklađenost ovog plana s novonastalim uvjetima (urbanističkim, graditeljskim, promjenom namjene građevine i slično) i prati dinamiku realizacije financijskih sredstava planiranih za zaštitu od požara.

B) GRAFIČKI DIO PLANA

PROSTORNI PLAN UREĐENJA GRADA BUZETA

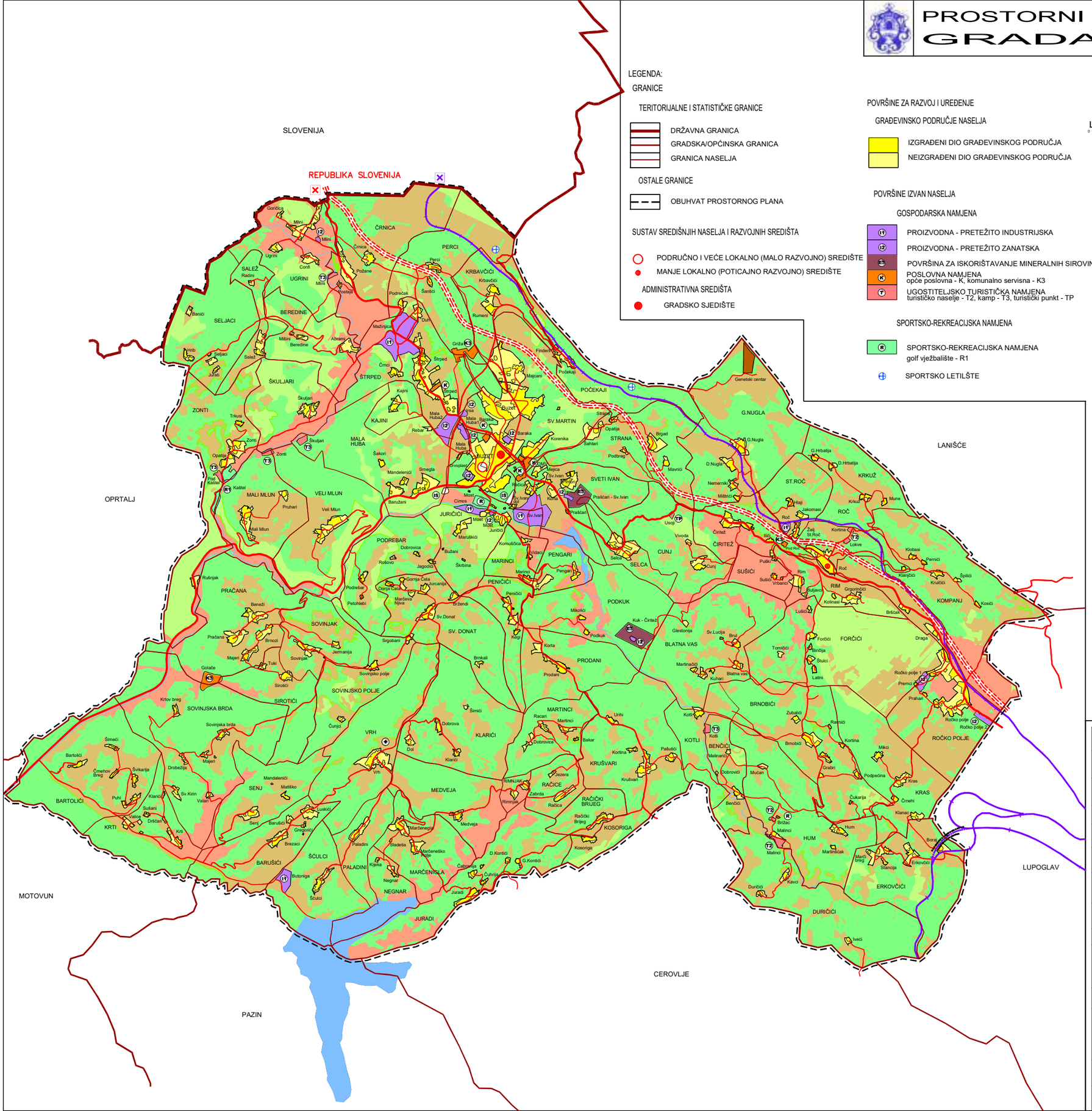

LEGENDA:

GRANICE

TERITORIJALNE I STATISTIČKE GRANICE

- DRŽAVNA GRANICA
- GRADSKA/OPĆINSKA GRANICA
- GRANICA NASELJA

OSTALE GRANICE

- OBUHVAT PROSTORNOG PLANA

SUSTAV SREDIŠNJIH NASELJA I RAZVOJNIH SREDIŠTA

- PODRUČNO I VEĆE LOKALNO (MALO RAZVOJNO) SREDIŠTE
- MANJE LOKALNO (POTICAJNO RAZVOJNO) SREDIŠTE

ADMINISTRATIVNA SREDIŠTA

- GRADSKO SJEDIŠTE

POVRŠINE ZA RAZVOJ I UREĐENJE

GRAĐEVINSKO PODRUČJE NASELJA

- IZGRAĐENI DIO GRAĐEVINSKOG PODRUČJA
- NEIZGRAĐENI DIO GRAĐEVINSKOG PODRUČJA

POVRŠINE IZVAN NASELJA

GOSPODARSKA NAMJENA

- I1 PROIZVODNA - PRETEŽITO INDUSTRIJSKA
- I2 PROIZVODNA - PRETEŽITO ZANATSKA
- E3 POVRŠINA ZA ISKORIŠTAVANJE MINERALNIH SIROVINA
- K POSLOVNA NAMJENA
  opće poslovna - K, komunalno servisna - K3
- T UGOSTITELJSKO TURISTIČKA NAMJENA
  turističko naselje - T2, kamp - T3, turistički punkt - TP

SPORTSKO-REKREACIJSKA NAMJENA

- R SPORTSKO-REKREACIJSKA NAMJENA
  golf vježbalište - R1
- SPORTSKO LETILŠTE

POLJOPRIVREDNE POVRŠINE

- OSOBITO VRIJEDNO OBRADIVO TLO
- VRIJEDNO OBRADIVO TLO
- POLJOPRIVREDNO STOČARSKI KOMPLEKS

ŠUMSKE POVRŠINE

- ŠUMA GOSPODARSKE NAMJENE
- ZAŠTITNA ŠUMA

OSTALE POVRŠINE

- VODNE POVRŠINE
- IS POVRŠINA INFRASTRUKTURNIH SUSTAVA
- GROBLJE

CESTOVNI PROMET

- OSTALE DRŽAVNE CESTE
- ŽUPANIJSKA CESTA
- LOKALNA CESTA
- OSTALE CESTE
- MOGUĆI ILI ALTERNATIVNI KORIDOR (TRASA) CESTA
- STALNI GRANIČNI CESTOVNI PRIJELAZ

ŽELJEZNIČKI PROMET

- KORIDOR ŽELJEZNIČKE PRUGE
- TUNEL
- STALNI GRANIČNI ŽELJEZNIČKI PRIJELAZ

Županija :	ISTARSKA ŽUPANIJA
Grad :	GRAD BUZET
Naziv prostornog plana :	PROSTORNI PLAN UREĐENJA GRADA BUZETA
Naziv kartografskog prikaza :	KORIŠTENJE I NAMJENA POVRŠINA PROSTORI/POVRŠINE ZA RAZVOJ I UREĐENJE
Broj kartografskog prikaza : 1.1	Mjerilo kartografskog prikaza : 1 : 25000
Program mjera za unapređenje stanja u prostoru (službeno glasilo) : SN Grada Buzeta 6/02	Odluka predstavničkog tijela o donošenju plana (službeno glasilo) : SN Grada Buzeta 2/05
Javna rasprava (datum objave) : 4.8.2004	Javni uvid održan od : 16.08.2004 do : 17.09.2004
Pečat tijela odgovornog za provođenje javne rasprave :	Odgovorna osoba za provođenje javne rasprave (ime, prezime i potpis) : Anica Milković Grbac, dipl.ing.arh.
Suglasnost na plan prema članku 24. Zakona o prostornom uređenju ("Narodne novine" br. 30/94, 68/98, 61/00, 32/02 i 100/04) broj suglasnosti klasa :350-01/04-01/01 i ur.broj :2163-05/5-05-4 datum :14.03.2005.	
Pravna osoba koja je izradila plan :	Urbis 72 d.d. Pula
Pečat pravne osobe koja je izradila plan: URBIS 72 Broj elab : 5364	Odgovorna osoba (ime, prezime i potpis) : Giankarlo Župić, dipl.ing.građ.
Koordinatori plana :	Mario Hreljak, ing. građ. - GRAD BUZET Dragan Radolović, dipl. ing. arh. - URBIS 72 d.d. PULA
Stručni tim u izradi plana : voditelj plana : B.Petronijević, dipl.ing.arh.	J.Velkavrh, dipl.ing.arh. S.Banović, građ.teh.
Pečat predstavničkog tijela :	Predsjednik predstavničkog tijela (ime, prezime i potpis) : Igor Božić
Istovjetnost ovog prostornog plana s izvornikom ovjerava (ime, prezime i potpis)	Pečat nadležnog tijela :

PROSTORNI PLAN UREĐENJA GRADA BUZETA

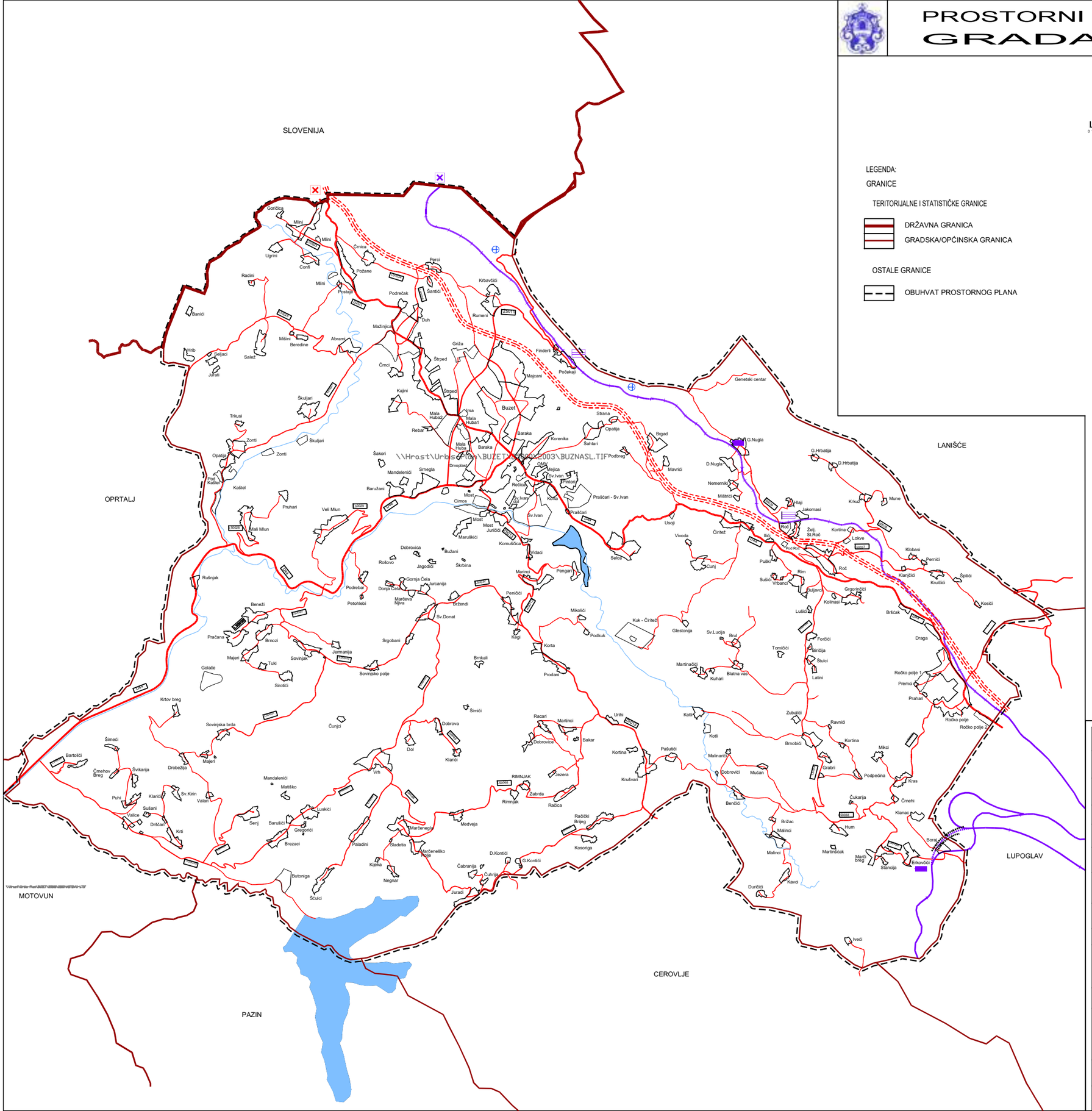

LEGENDA:

GRANICE

TERITORIJALNE I STATISTIČKE GRANICE

- DRŽAVNA GRANICA
- GRADSKA/OPĆINSKA GRANICA

OSTALE GRANICE

- OBUHVAT PROSTORNOG PLANA

PROMET

CESTOVNI PROMET

- OSTALE DRŽAVNE CESTE
- ŽUPANIJSKA CESTA
- LOKALNA CESTA
- OSTALE CESTE
- MOGUĆI ILI ALTERNATIVNI KORIDOR (TRASA) CESTA
- STALNI GRANIČNI CESTOVNI PRIJELAZ

ŽELJEZNIČKI PROMET

- ŽELJEZNIČKA PRUGA I. REDA
- STALNI GRANIČNI ŽELJEZNIČKI PRIJELAZ
- TUNEL
- PUTNIČKI MEĐUMJESNI KOLODVOR
- STAJALIŠTE

SPORTSKO-REKREACIJSKA NAMJENA

- SPORTSKO LETILIŠTE

Županija : ISTARSKA ŽUPANIJA Grad : GRAD BUZET	
Naziv prostornog plana : PROSTORNI PLAN UREĐENJA GRADA BUZETA	
Naziv kartografskog prikaza : KORIŠTENJE I NAMJENA POVRŠINA PROMET	
Broj kartografskog prikaza : 1.2	Mjerilo kartografskog prikaza : 1 : 25000
Program mjera za unapređenje stanja u prostoru (službeno glasilo) : SN Grada Buzeta 6/02	Odluka predstavničkog tijela o donošenju plana (službeno glasilo) : SN Grada Buzeta 2/05
Javna rasprava (datum objave) : 4.8.2004	Javni uvid održan od : 16.08.2004 do : 17.09.2004
Pečat tijela odgovornog za provođenje javne rasprave :	Odgovorna osoba za provođenje javne rasprave (ime, prezime i potpis) : Anica Milković Grbac, dipl.ing.arh.
Suglasnost na plan prema članku 24. Zakona o prostornom uređenju ("Narodne novine" br. 30/94, 68/98, 61/00, 32/02 i 100/04) broj suglasnosti klasa :350-01/04-01/01 i ur.broj :2163-05/5-05-4 datum :14.03.2005.	
Pravna osoba koja je izradila plan : Urbis 72 d.d. Pula	
Pečat pravne osobe koja je izradila plan: Broj elab : 5364	Odgovorna osoba (ime, prezime i potpis) : Giankarlo Župić, dipl.ing.građ.
Koordinatori plana : Mario Hreljak, ing. građ. - GRAD BUZET Dragan Radolović, dipl. ing. arh. - URBIS 72 d.d. PULA	
Stručni tim u izradi plana : voditelj plana : B.Petronijević, dipl.ing.arh.	J.Velkavrh, dipl.ing.arh. S.Banović, građ.teh.
Pečat predstavničkog tijela :	Predsjednik predstavničkog tijela (ime, prezime i potpis) : Igor Božić
Istovjetnost ovog prostornog plana s izvornikom ovjerava (ime, prezime i potpis)	Pečat nadležnog tijela :

PROSTORNI PLAN UREĐENJA GRADA BUZETA

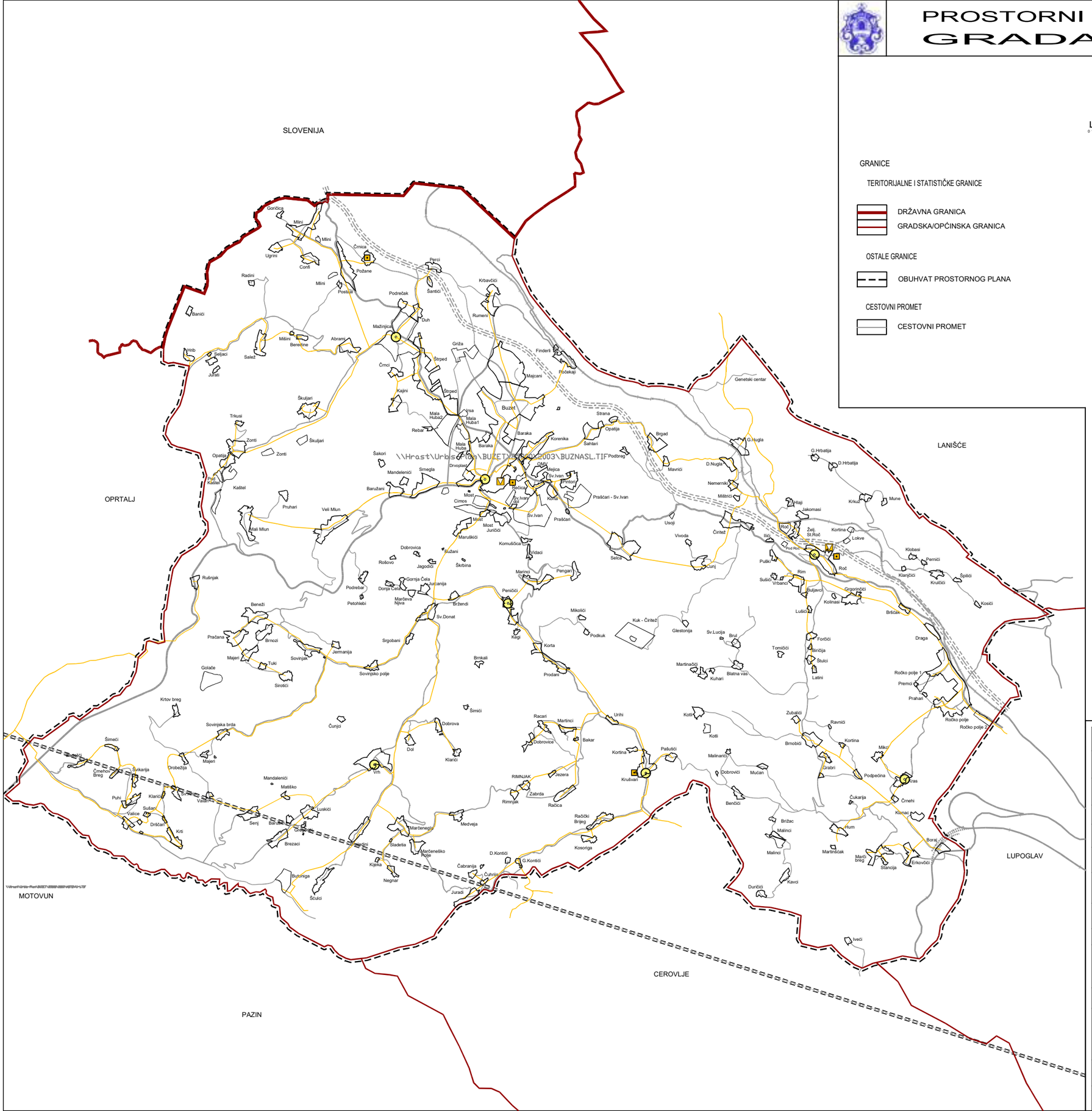

GRANICE

TERITORIJALNE I STATISTIČKE GRANICE

DRŽAVNA GRANICA

GRADSKA/OPĆINSKA GRANICA

OSTALE GRANICE

OBUHVAT PROSTORNOG PLANA

CESTOVNI PROMET

CESTOVNI PROMET

POŠTA I TELEKOMUNIKACIJE

POŠTA

JEDINICA POŠTANSKE MREŽE

TELEKOMUNIKACIJE

KOMUTACIJSKI ČVOR (PODRUČNA TELEFONSKA CENTRALA)

VODOVI I KANALI

SPOJNI I KORISNIČKI VOD

NADZEMNI KORISNIČKI VOD

RADIJSKI KORIDOR

Županija : Grad :	ISTARSKA ŽUPANIJA GRAD BUZET
Naziv prostornog plana :	PROSTORNI PLAN UREĐENJA GRADA BUZETA
Naziv kartografskog prikaza :	KORIŠTENJE I NAMJENA POVRŠINA POŠTA I TELEKOMUNIKACIJE
Broj kartografskog prikaza : 1.3	Mjerilo kartografskog prikaza : 1 : 25000
Program mjera za unapređenje stanja u prostoru (službeno glasilo) : SN Grada Buzeta 6/02	Odluka predstavničkog tijela o donošenju plana (službeno glasilo) : SN Grada Buzeta 2/05
Javna rasprava (datum objave) : 4.8.2004	Javni uvid održan od : 16.08.2004 do : 17.09.2004
Pečat tijela odgovornog za provođenje javne rasprave :	Odgovorna osoba za provođenje javne rasprave (ime, prezime i potpis) : Anica Milković Grbac, dipl.ing.arh.
Suglasnost na plan prema članku 24. Zakona o prostornom uređenju ("Narodne novine" br. 30/94, 68/98, 61/00, 32/02 i 100/04) broj suglasnosti klasa :350-01/04-01/01 i ur.broj :2163-05/5-05-4 datum :14.03.2005.	
Pravna osoba koja je izradila plan :	Urbis 72 d.d. Pula
Pečat pravne osobe koja je izradila plan: Broj elab : 5364	Odgovorna osoba (ime, prezime i potpis) : Giankarlo Župić, dipl.ing.građ.
Koordinatori plana :	Mario Hreljak, ing. građ. - GRAD BUZET Dragan Radolović, dipl. ing. arh. - URBIS 72 d.d. PULA
Stručni tim u izradi plana : voditelj plana : B.Petronijević, dipl.ing.arh.	J.Velkavrh, dipl.ing.arh. S.Banović, građ.teh. A.Šajina, dipl.ing.el.
Pečat predstavničkog tijela :	Predsjednik predstavničkog tijela (ime, prezime i potpis) : Igor Božić
Istovjetnost ovog prostornog plana s izvornikom ovjerava (ime, prezime i potpis)	Pečat nadležnog tijela :

PROSTORNI PLAN UREĐENJA GRADA BUZETA

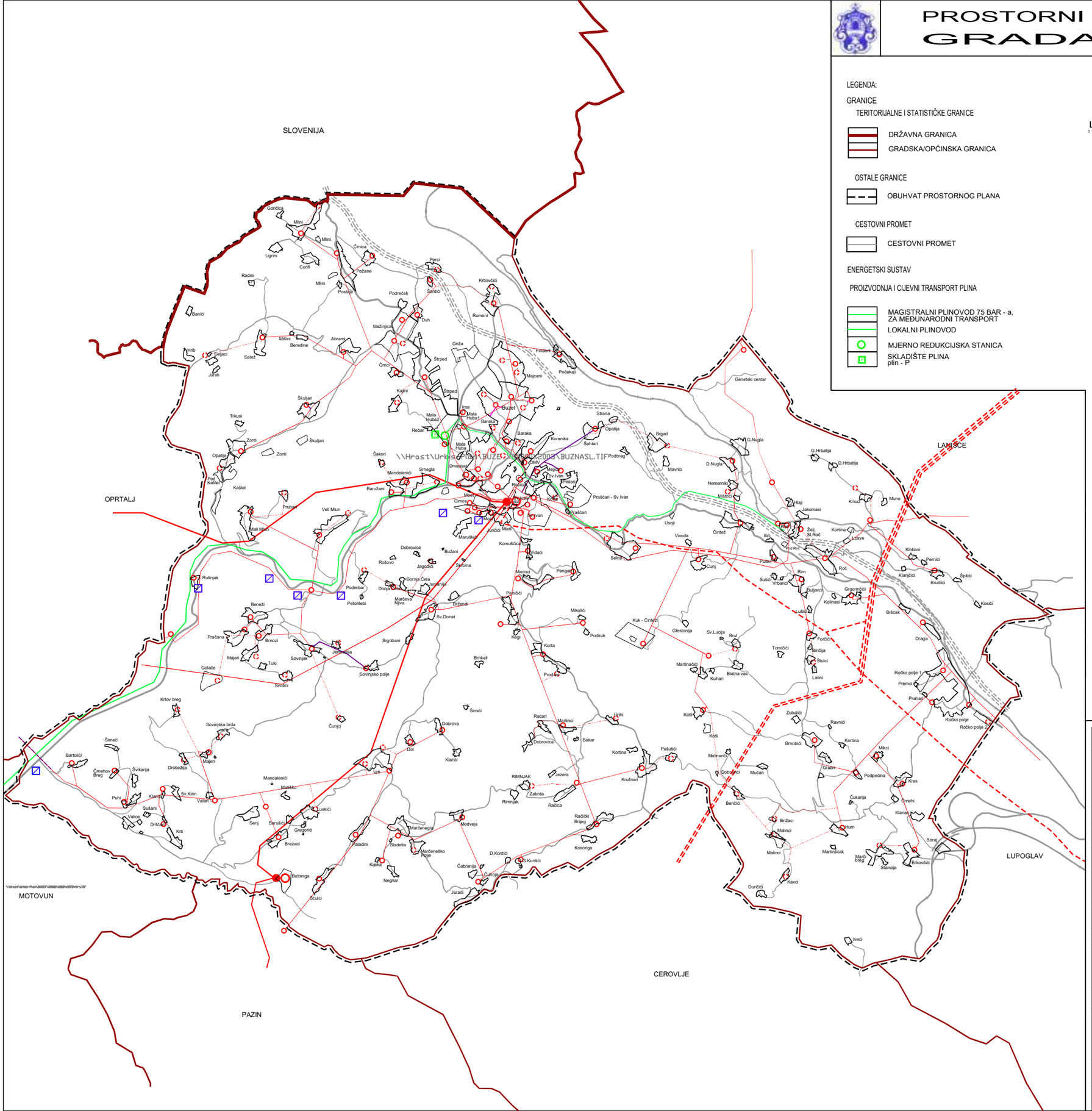

LEGENDA:

GRANICE

TERITORIJALNE I STATISTIČKE GRANICE

- DRŽAVNA GRANICA
- GRADSKA/OPĆINSKA GRANICA

OSTALE GRANICE

- OBUHVAT PROSTORNOG PLANA

CESTOVNI PROMET

- CESTOVNI PROMET

ENERGETSKI SUSTAV

PROIZVODNJA I CIJEVNI TRANSPORT PLINA

- MAGISTRALNI PLINOVOD 75 BAR - a, ZA MEĐUNARODNI TRANSPORT
- LOKALNI PLINOVOD
- MJERNO REDUKCIJSKA STANICA
- SKLADIŠTE PLINA plin - P

ELEKTROENERGETIKA

PROIZVODNI UREĐAJI

- MALA HIDROELEKTRANA

TRANSFORMATORSKA I RASKLOPNA POSTROJENJA

POSTOJEĆE STANJE

- TS 35/20 kV
- TS 20/0.4 kV

PROJEKCIJA RAZVOJA

- TS 110/20 kV
- TS 20/0.4 kV

ELEKTROPRIJENOSNI UREĐAJI

POSTOJEĆE STANJE

- DALEKOVOD 110 kV
- DALEKOVOD 35 kV
- VODOVI 20 kV

PROJEKCIJA RAZVOJA

- DALEKOVOD 400 kV, U ISTRAŽIVANJU
- DALEKOVOD 110 kV, U ISTRAŽIVANJU
- VODOVI 20 kV, PLANIRANI

Županija : ISTARSKA ŽUPANIJA Grad : GRAD BUZET	
Naziv prostornog plana : PROSTORNI PLAN UREĐENJA GRADA BUZETA	
Naziv kartografskog prikaza : INFRASTRUKTURNI SUSTAVI - ENERGETSKI SUSTAV	
Broj kartografskog prikaza : 2 .1	Mjerilo kartografskog prikaza : 1 : 25000
Program mjera za unapređenje stanja u prostoru (službeno glasilo) : SN Grada Buzeta 6/02	Odluka predstavničkog tijela o donošenju plana (službeno glasilo) : SN Grada Buzeta 2/05
Javna rasprava (datum objave) : 4.8.2004	Javni uvid održan od : 16.08.2004 do : 17.09.2004
Pečat tijela odgovornog za provođenje javne rasprave :	Odgovorna osoba za provođenje javne rasprave (ime, prezime i potpis) : Anica Milković Grbac, dipl.ing.arh.
Suglasnost na plan prema članku 24. Zakona o prostornom uređenju ("Narodne novine" br. 30/94, 68/98, 61/00, 32/02 i 100/04) broj suglasnosti klasa :350-01/04-01/01 i ur.broj :2163-05/5-05-4 datum :14.03.2005.	
Pravna osoba koja je izradila plan : Urbis 72 d.d. Pula	
Pečat pravne osobe koja je izradila plan: Broj elab : 5364	Odgovorna osoba (ime, prezime i potpis) : Giankarlo Župić, dipl.ing.građ.
Koordinatori plana : Mario Hreljak, ing. građ. - GRAD BUZET Dragan Radolović, dipl. ing. arh. - URBIS 72 d.d. PULA	
Stručni tim u izradi plana : voditelj plana : B.Petronijević, dipl.ing.arh.	J.Velkavrh, dipl.ing.arh. S.Banović, građ.teh. mr.sc. M.Damianić, dipl.ing.el. G.Muhvić, dipl.ing.stroj.
Pečat predstavničkog tijela :	Predsjednik predstavničkog tijela (ime, prezime i potpis) : Igor Božić
Istovjetnost ovog prostornog plana s izvornikom ovjerava (ime, prezime i potpis)	Pečat nadležnog tijela :

PROSTORNI PLAN UREĐENJA GRADA BUZETA

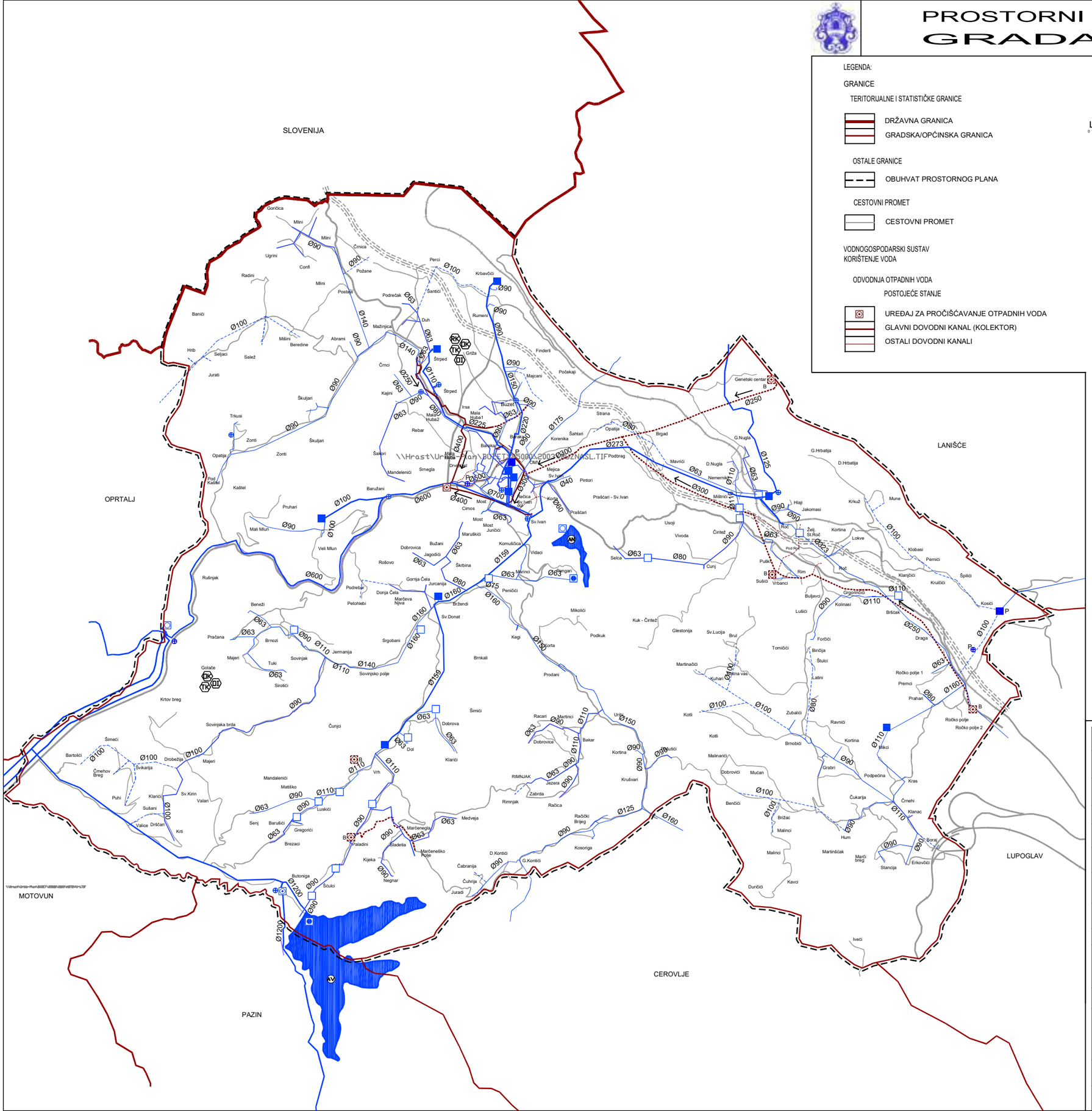

LEGENDA:

GRANICE

TERITORIJALNE I STATISTIČKE GRANICE

- DRŽAVNA GRANICA
- GRADSKA/OPĆINSKA GRANICA

OSTALE GRANICE

- OBUHVAT PROSTORNOG PLANA

CESTOVNI PROMET

- CESTOVNI PROMET

VODNOGOSPODARSKI SUSTAV
KORIŠTENJE VODA

ODVODNJA OTPADNIH VODA

POSTOJEĆE STANJE

- UREĐAJ ZA PROČIŠĆAVANJE OTPADNIH VODA
- GLAVNI DOVODNI KANAL (KOLEKTOR)
- OSTALI DOVODNI KANALI

ODVODNJA OTPADNIH VODA

PLANIRANO STANJE

- B UREĐAJ ZA PROČIŠĆAVANJE OTPADNIH VODA
- GLAVNI DOVODNI KANAL (KOLEKTOR)
  MAGISTRALNI OPSKRBNI CJEVOVOD
- OSTALI DOVODNI KANALI

OBRADA, SKLADIŠTENJE I ODLAGANJE OTPADA

- DK ODLAGALIŠTE OTPADA - KOMUNALNI OTPAD
- DI ODLAGALIŠTE OTPADA - INTERNI OTPAD
- RK RECIKLAŽNA STANICA
- TK TRANSFER STANICA

VODOOPSKRBA

POSTOJEĆE STANJE

- AV AKUMULACIJA ZA VODOOPSKRBU
- VODOZAHVAT / VODOCRPILIŠTE (POVRŠINSKI)
- VODOZAHVAT / VODOCRPILIŠTE (PODZEMNI)
- VODOSPREMA
- UREĐAJ ZA PROČIŠĆAVANJE PITKE VODE
- VODNA KOMORA
- CRPNA STANICA
- MAGISTRALNI OPSKRBNI CJEVOVOD
- OSTALI VODOOPSKRBNI CJEVOVODI

PLANIRANO STANJE

- P VODOSPREMA - PLANIRANA
- P CRPNA STANICA - PLANIRANA
- OSTALI VODOOPSKRBNI CJEVOVODI - PLANIRANI
- Ø123 OPIS PROFILA CIJEVI

KORIŠTENJE VODA

- AN AKUMULACIJA ZA ZA NAVODNJAVANJE ZEMLJIŠTA

Županija :	ISTARSKA ŽUPANIJA
Grad :	GRAD BUZET
Naziv prostornog plana :	PROSTORNI PLAN UREĐENJA GRADA BUZETA
Naziv kartografskog prikaza :	INFRASTRUKTURNI SUSTAVI - VODNOGOSPODARSKI SUSTAV
Broj kartografskog prikaza : 2 .2	Mjerilo kartografskog prikaza : 1 : 25000
Program mjera za unapređenje stanja u prostoru (službeno glasilo) : SN Grada Buzeta 6/02	Odluka predstavničkog tijela o donošenju plana (službeno glasilo) : SN Grada Buzeta 2/05
Javna rasprava (datum objave) : 4.8.2004	Javni uvid održan od : 16.08.2004 do : 17.09.2004
Pečat tijela odgovornog za provođenje javne rasprave :	Odgovorna osoba za provođenje javne rasprave (ime, prezime i potpis) : Anica Milković Grbac, dipl.ing.arh.
Suglasnost na plan prema članku 24. Zakona o prostornom uređenju ("Narodne novine" br. 30/94, 68/98, 61/00, 32/02 i 100/04) broj suglasnosti klasa :350-01/04-01/01 i ur.broj :2163-05/5-05-4 datum :14.03.2005.	
Pravna osoba koja je izradila plan :	Urbis 72 d.d. Pula
Pečat pravne osobe koja je izradila plan: Broj elab : 5364	Odgovorna osoba (ime, prezime i potpis) : Giankarlo Župić, dipl.ing.građ.
Koordinatori plana :	Mario Hreljak, ing. građ. - GRAD BUZET Dragan Radolović, dipl. ing. arh. - URBIS 72 d.d. PULA
Stručni tim u izradi plana : voditelj plana : B.Petronijević, dipl.ing.arh.	J.Velkavrh, dipl.ing.arh. S.Banović, građ.teh.
Pečat predstavničkog tijela :	Predsjednik predstavničkog tijela (ime, prezime i potpis) : Igor Božić
Istovjetnost ovog prostornog plana s izvornikom ovjerava (ime, prezime i potpis)	Pečat nadležnog tijela :

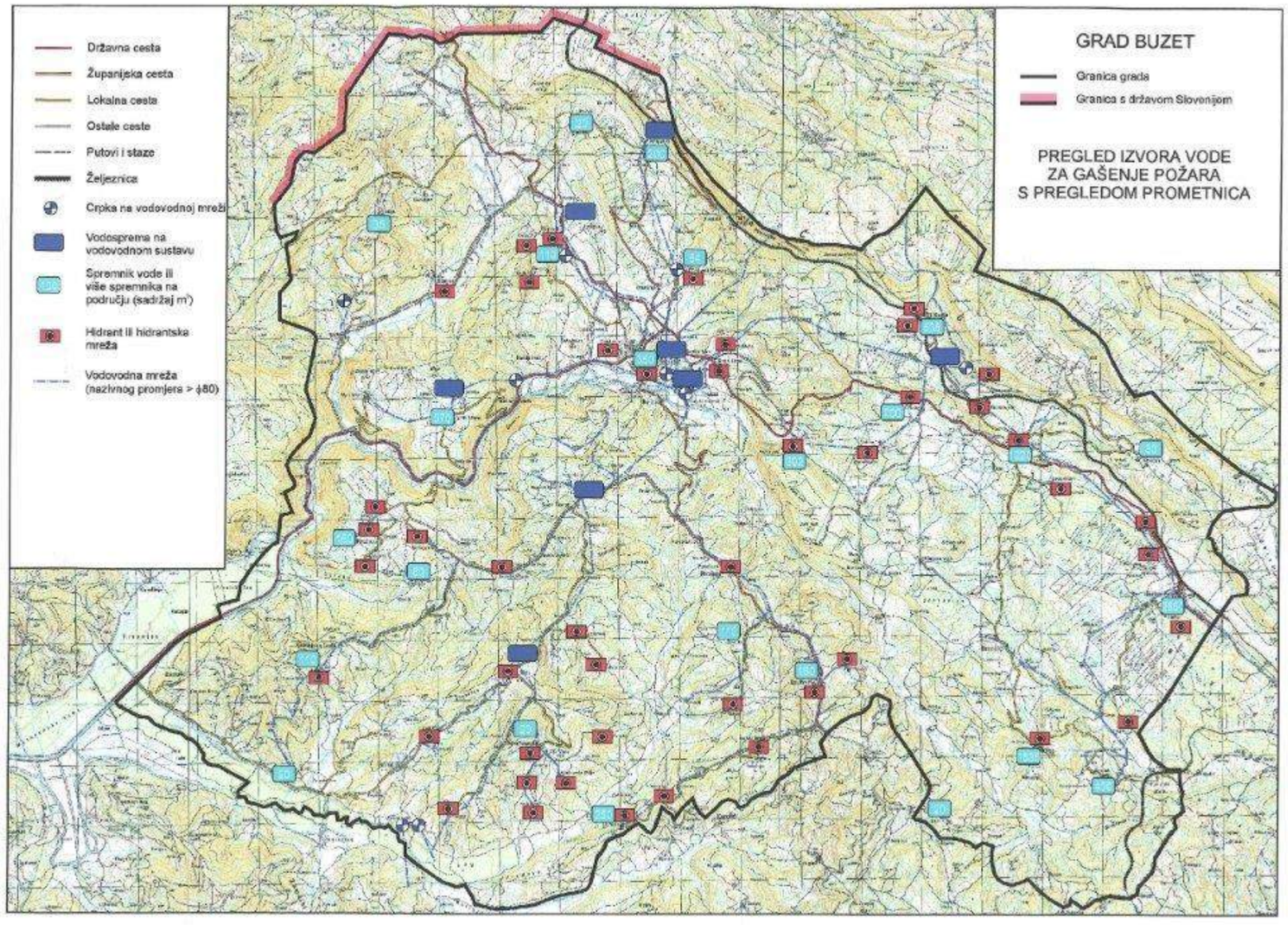
GRAD BUZET
Granica grada
Granica s državom Slovenijom
PREGLED IZVORA VODE
ZA GAŠENJE POŽARA
S PREGLEDOM PROMETNICA
Državna cesta
Županijska cesta
Lokalna cesta
Ostale ceste
Putovi i staze
Željeznica
Crpka na vodovodnoj mreži
Vodosprema na vodovodnom sustavu
Spremnik vode ili više spremnika na području (sadržaj m³)
Hidrant ili hidrantska mreža
Vodovodna mreža (nazivnog promjera > ϕ80)

PROSTORNI PLAN UREĐENJA GRADA BUZETA

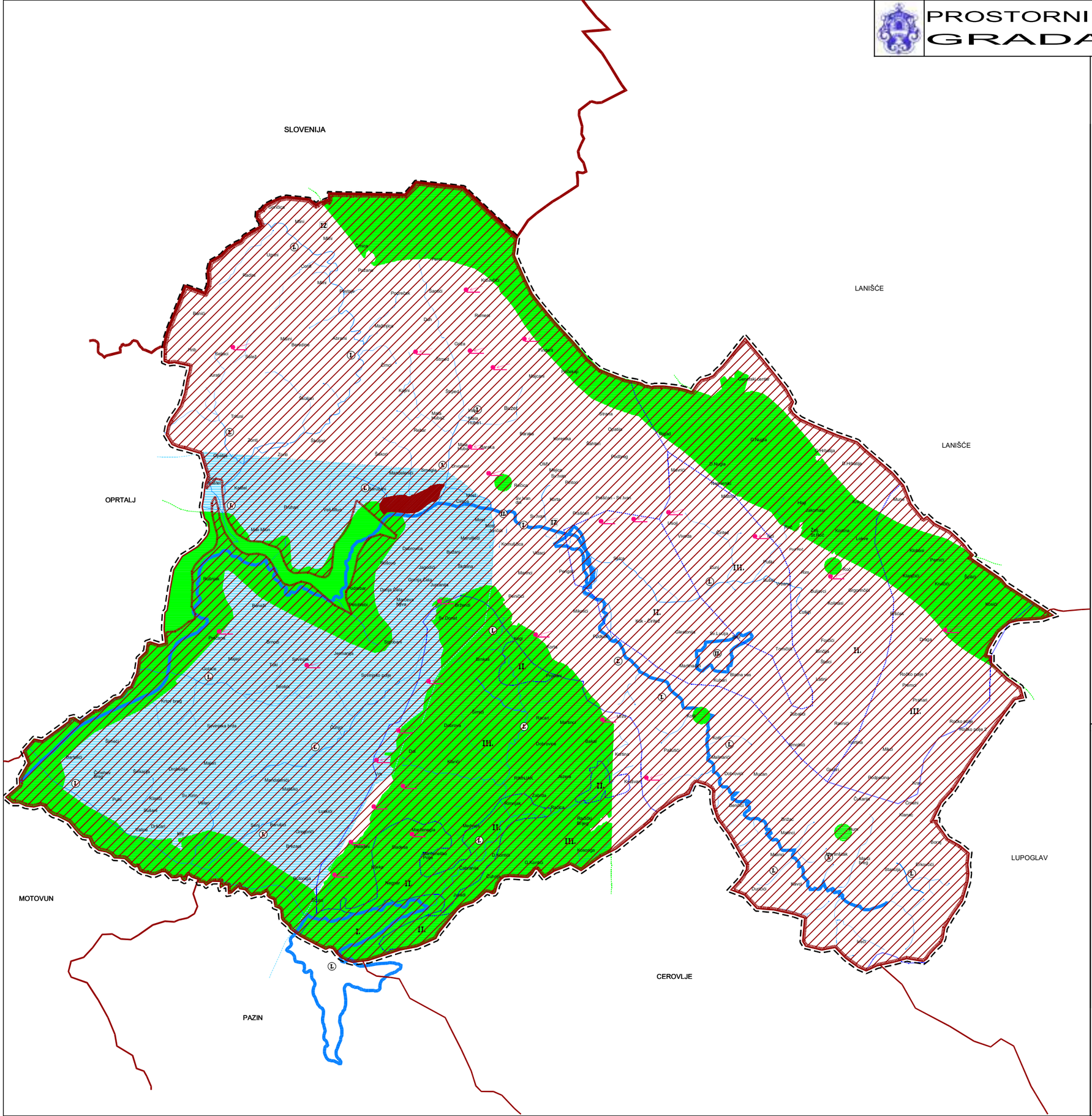

5ha
20ha
50ha

0 100 200 500 1000 2000 4000

LEGENDA:

GRANICE

TERITORIJALNE I STATISTIČKE GRANICE

- DRŽAVNA GRANICA
- GRADSKA GRANICA

OSTALE GRANICE

- OBUHVAT PROSTORNOG PLANA

KRAJOBRAZ

- OSOBITO VRIJEDAN PREDJEL
- TOČKE I POTEZI ZNAČAJNI ZA PANORAMSKE VRIJEDNOSTI KRAJOBRAZA

TLO

- PODRUČJE POJAČANE EROZIJE
- PODRUČJE POJAČANE EROZIJE - ZONA FLIŠA

VODE

- VODONOSNO PODRUČJE DRŽAVNE REZERVE PODZEMNIH VODA TREĆE RAZINE
- I. VODOZAŠTITNO PODRUČJE - I. ZONA ZAŠTITE
- II. VODOZAŠTITNO PODRUČJE - II. ZONA ZAŠTITE
- III. VODOZAŠTITNO PODRUČJE - III. ZONA ZAŠTITE
- IZ IZVORIŠTE
- L VODOTOK (I. I II. KATEGORIJA)

Županija : Grad :	ISTARSKA ŽUPANIJA GRAD BUZET
Naziv prostornog plana :	PROSTORNI PLAN UREĐENJA GRADA BUZETA
Naziv kartografskog prikaza :	UVJETI KORIŠTENJA I ZAŠTITE PROSTORA PODRUČJA POSEBNIH OGRANIČENJA U KORIŠTENJU
Broj kartografskog prikaza : 3.3	Mjerilo kartografskog prikaza : 1 : 25000
Program mjera za unapređenje stanja u prostoru (službeno glasilo) : SN Grada Buzeta 6/02	Odluka predstavničkog tijela o donošenju plana (službeno glasilo) : SN Grada Buzeta 2/05
Javna rasprava (datum objave) : 4.8.2004	Javni uvid održan od : 16.08.2004 do : 17.09.2004
Pečat tijela odgovornog za provođenje javne rasprave :	Odgovorna osoba za provođenje javne rasprave (ime, prezime i potpis) : Anica Milković Grbac, dipl.ing.arh.
Suglasnost na plan prema članku 24. Zakona o prostornom uređenju ("Narodne novine" br. 30/94, 68/98, 61/00, 32/02 i 100/04) broj suglasnosti klasa :350-01/04-01/01 i ur.broj :2163-05/5-05-4 datum :14.03.2005.	
Pravna osoba koja je izradila plan :	Urbis 72 d.d. Pula
Pečat pravne osobe koja je izradila plan: Broj elab : 5364	Odgovorna osoba (ime, prezime i potpis) : Giankarlo Župić, dipl.ing.građ.
Koordinatori plana :	Mario Hreljak, ing. građ. - GRAD BUZET Dragan Radolović, dipl. ing. arh. - URBIS 72 d.d. PULA
Stručni tim u izradi plana : voditelj plana : B.Petronijević, dipl.ing.arh.	J.Velkavrh, dipl.ing.arh. S.Banović, građ.teh.
Pečat predstavničkog tijela :	Predsjednik predstavničkog tijela (ime, prezime i potpis) : Igor Božić
Istovjetnost ovog prostornog plana s izvornikom ovjerava (ime, prezime i potpis)	Pečat nadležnog tijela :

PROSTORNI PLAN UREĐENJA GRADA BUZETA

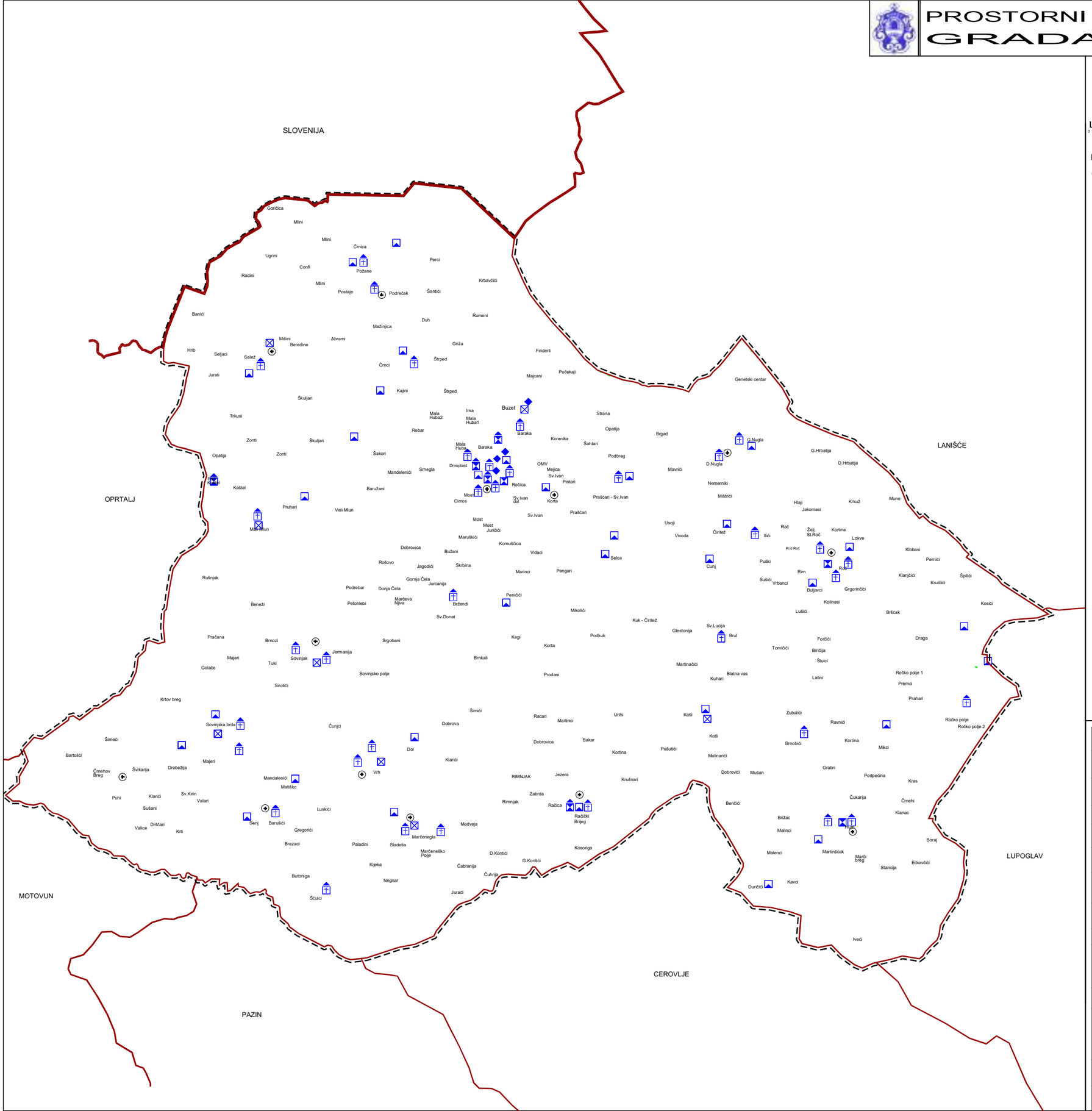
SLOVENIJA
LANIŠĆE
OPRTALJ
MOTOVUN
LUPOGLAV
CEROVLJE
PAZIN
Buzet
Baraka
Korenika
Šahtari
Podbreg
Strana
Opatija
Brgad
Mavrići
Nemerniki
Mitrići
Hlaji
Jakomasi
Krkuž
Mune
Roč
Žeji
St.Roč
Kortina
Lokve
Klobasi
Pernići
Klanjčići
Krulčići
Špilići
Kosići
Bršćak
Draga
Ročko polje 1
Premci
Prahari
Ročko polje
Ročko polje 2
Mikci
Kras
Črnehi
Klanac
Boraj
Erkovčići
Stancija
Čukarija
Podpečina
Grabri
Ravnići
Kortina
Brnobići
Zubalići
Kotli
Urihi
Racari
Martinci
Dobrovica
Bakar
Kortina
Pašutići
Malinarići
Dobrovići
Mučan
Krušvari
Jezera
RIMNJAK
Rimnjak
Zabrda
Racica
Racički Brijeg
Benčići
Brižac
Malinci
Malenci
Martinšćak
Mažić breg
Kavci
Duričić
Iveći
Kosoriga
G.Kontići
D.Kontići
Čuhrija
Čabranija
Marčeneško Polje
Marčenegla
Sladetia
Paladini
Kijeka
Negnar
Juradi
Butoniga
Ščulci
Brezaci
Gregorići
Luskići
Medveja
Šenj
Barulići
Mandelenići
Matiško
Vrh
Klarići
Dol
Čunjci
Šimeći
Dobrova
Šimići
Bartolići
Majeri
Drobežija
Švikarija
Čmehov Breg
Puhi
Klarići
Sv.Kirin
Valari
Sušiani
Valice
Drščari
Krti
Krtov breg
Sovinjska brda
Sovinjsko polje
Sirotići
Golače
Tuki
Majeri
Sovinjak
Jermanija
Pračana
Brnozi
Beneži
Rušnjak
Sršobani
Petohlebi
Podrebar
Donja Čela
Gornja Čela
Jurcanija
Marčeva Njiva
Br.Žendi
Sv.Donat
Peniščići
Brnkali
Prodani
Kegi
Korta
Podkuk
Kuk - Čiritež
Mikolići
Glestonija
Sv.Lucija
Brul
Martinašići
Kuhari
Blatna vas
Latini
Tomičići
Biriđija
Štulci
Forčići
Kolinasi
Lučići
Čunj
Selca
Marinci
Pengari
Škrbina
Rošovo
Jagodići
Bužani
Dobrovica
Vidaci
Komuščica
Manuškići
Most Juričići
Most
Sv.Ivan
Usoji
Vivoda
Čiritež
Ilići
Pod Roč
Puliki
Rim
Sušići
Vrbanci
Buljavci
Grgorinčići
Rol
Cunj
Prašćari
Prašćari - Sv.Ivan
Korta
Sv.Ivan dol
Cimos
Most
Rečica
Pintori
Mejica
Sv.Ivan
OMV
Drvoplast
Baraka
Srnegla
Mandelenići
Baruzani
Šakori
Zonti
Škuljari
Kaštel
Pruhari
Veli Mlun
Mali Mlun
Trkusi
Hrib
Seljaci
Salež
Jurati
Banići
Radini
Ugrini
Confi
Mlini
Goričica
Črmica
Požane
Perci
Kirbavčići
Šantići
Podrečak
Postaje
Rumeni
Duh
Mažinjica
Abrami
Beredine
Finderli
Griža
Štrped
Črnci
Kajini
Majcani
Počekaji
Genetski centar
Irsa
Mala Huba2
Mala Huba1
Mala Huba
G.Nugla
D.Nugla
G.Hrbatija
D.Hrbatija
Hrib
Kaštel
Opatija
Zonti
Škuljari
Trkusi
Mlini
Mlini
Mlini

PROSTORNI PLAN UREĐENJA GRADA BUZETA

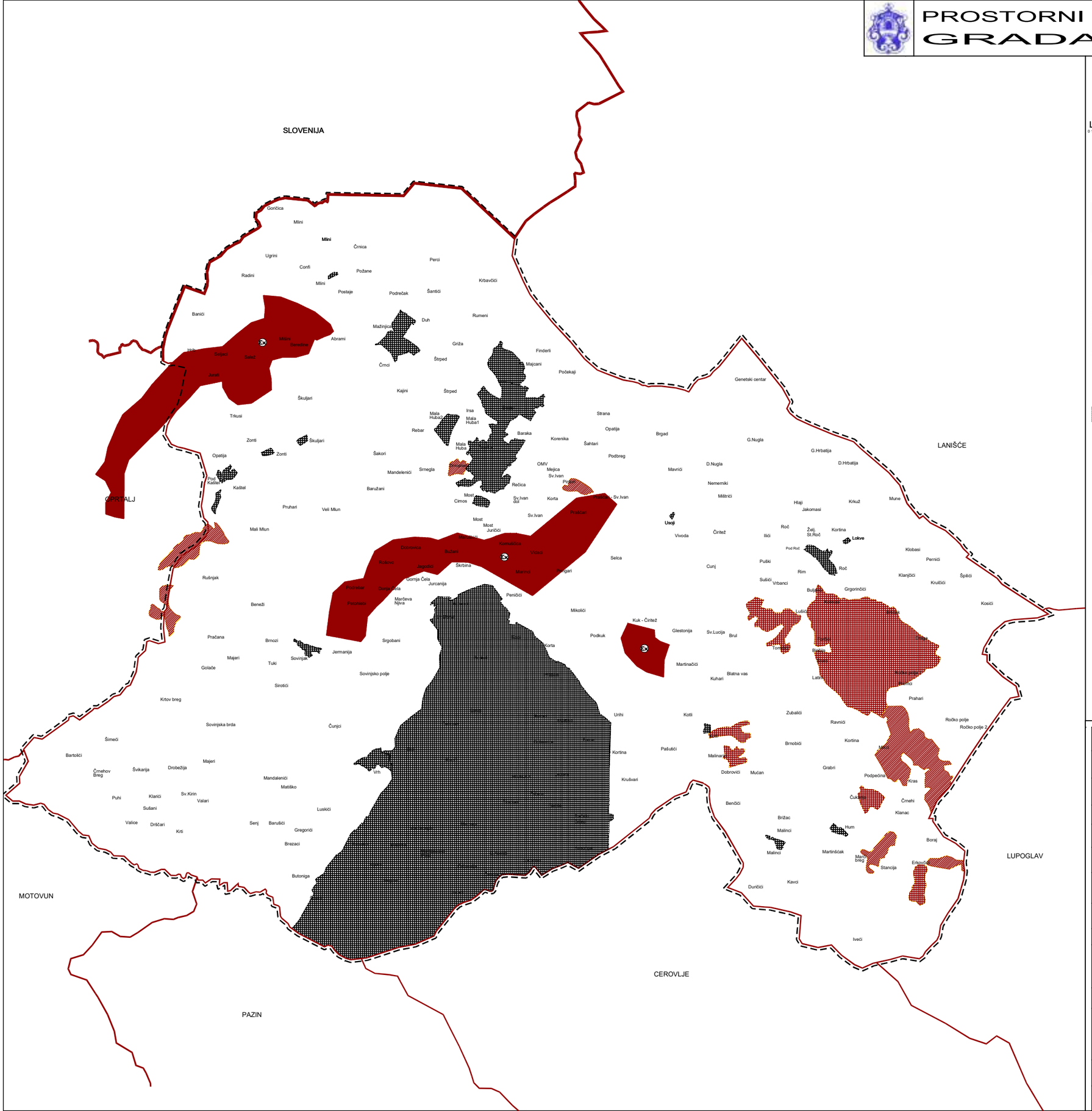

GRANICE

TERITORIJALNE I STATISTIČKE GRANICE

DRŽAVNA GRANICA

GRADSKA/OPĆINSKA GRANICA

OSTALE GRANICE

OBUHVAT PROSTORNOG PLANA

SANACIJA

OŠTEĆENO TLO EROZIJOM
- BIOLOŠKA
OPOŽARENO ŠUMSKO STANIŠTE
- REKULTIVIRANJE

POTENCIJALNI ISTRAŽNI PROSTOR MINERALNE SIROVINE

PODRUČJA PRIMJENE PLANSKIH MJERA ZAŠTITE

OBUHVAT OBAVEZNE IZRADE PROSTORNOG PLANA UŽEG PODRUČJA

Županija : ISTARSKA ŽUPANIJA Grad : GRAD BUZET	
Naziv prostornog plana : PROSTORNI PLAN UREĐENJA GRADA BUZETA	
Naziv kartografskog prikaza : UVJETI KORIŠTENJA I ZAŠTITE PROSTORA PODRUČJA PRIMJENE POSEBNIH MJERA UREĐENJA I ZAŠTITE	
Broj kartografskog prikaza : 3.4	Mjerilo kartografskog prikaza : 1 : 25000
Program mjera za unapređenje stanja u prostoru (službeno glasilo) : SN Grada Buzeta 6/02	Odluka predstavničkog tijela o donošenju plana (službeno glasilo) : SN Grada Buzeta 2/05
Javna rasprava (datum objave) : 4.8.2004	Javni uvid održan od : 16.08.2004 do : 17.09.2004
Pečat tijela odgovornog za provođenje javne rasprave :	Odgovorna osoba za provođenje javne rasprave (ime, prezime i potpis) : Anica Milković Grbac, dipl.ing.arh.
Suglasnost na plan prema članku 24. Zakona o prostornom uređenju ("Narodne novine" br. 30/94, 68/98, 61/00, 32/02 i 100/04) broj suglasnosti klasa :350-01/04-01/01 i ur.broj :2163-05/5-05-4 datum :14.03.2005.	
Pravna osoba koja je izradila plan : Urbis 72 d.d. Pula	
Pečat pravne osobe koja je izradila plan: Broj elab : 5364	Odgovorna osoba (ime, prezime i potpis) : Giankarlo Župić, dipl.ing.građ.
Koordinatori plana : Mario Hreljak, ing. građ. - GRAD BUZET Dragan Radolović, dipl. ing. arh. - URBIS 72 d.d. PULA	
Stručni tim u izradi plana : voditelj plana : B.Petronijević, dipl.ing.arh.	J.Velkavrh, dipl.ing.arh. S.Banović, građ.teh.
Pečat predstavničkog tijela :	Predsjednik predstavničkog tijela (ime, prezime i potpis) : Igor Božić
Istovjetnost ovog prostornog plana s izvornikom ovjerava (ime, prezime i potpis)	Pečat nadležnog tijela :

PROSTORNI PLAN UREĐENJA GRADA BUZETA

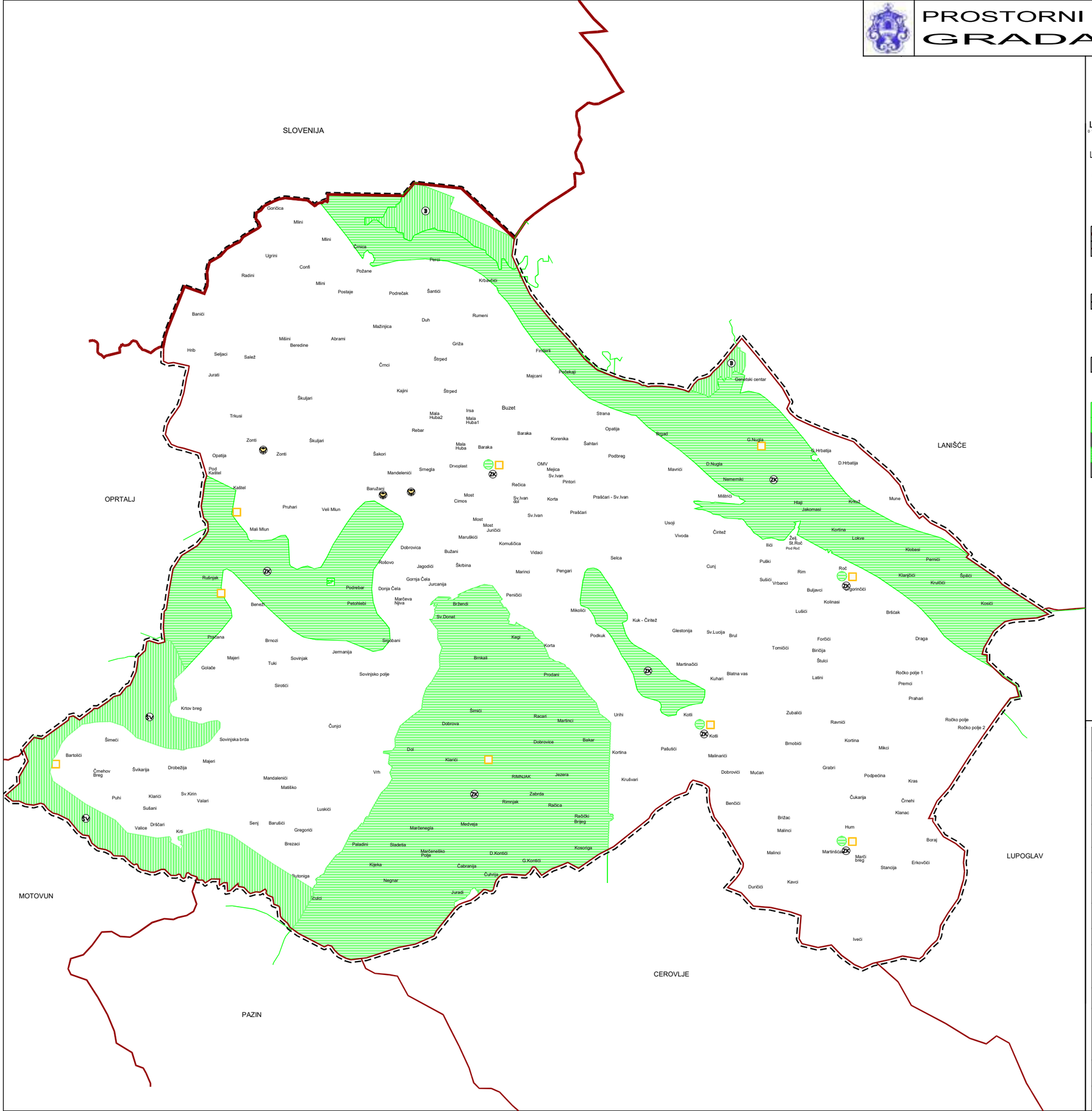
SLOVENIJA
LANIŠĆE
OPRTALJ
MOTOVUN
CEROVLJE
LUPOGLAV
PAZIN
Buzet
Roč
Kotli
Genetski centar
G.Nugla
G.Hrbatija
D.Hrbatija
D.Nugla
Nemetiki
Mitrinci
Hlaji
Jakomasi
Kortina
Lokve
Klobasi
Permiči
Klanjčići
Krulčići
Špilići
Kosići
Briščak
Draga
Ročko polje 1
Premci
Prahari
Ročko polje
Ročko polje 2
Mune
Križ
Mikci
Kras
Podpečina
Čukarija
Črnehi
Klanac
Boraj
Erkovčići
Stancija
Marči breg
Martinšćica
Hum
Malinci
Kavci
Duričići
Iveći
Bržac
Benčići
Dobrovići
Mučan
Grabri
Brnobići
Zubalići
Ravnići
Malinarići
Pašutići
Krušvari
Kortina
Bakar
Dobrovice
Dol
Klarići
Vrh
Jezera
RIMNJAK
Žabrda
Rimnjak
Ražičći Brijeg
Kosoriga
D.Kontići
G.Kontići
Čabranija
Čuhnja
Juradi
Negnar
Rutoniga
Čulci
Brezaci
Gregorići
Barulići
Senj
Dršćari
Valice
Krti
Paladini
Sladetia
Marčeneglia
Medveja
Marčeneško Polje
Kijeka
Šimići
Racari
Martinci
Dobrova
Urihi
Šimeći
Bartolići
Čmehov Breg
Švikarija
Drobežija
Majeri
Sovinjska brda
Sovinjsko polje
Čunjci
Krtov breg
Sirotići
Golače
Tuki
Sovinjak
Jermanija
Brnozi
Majeri
Pradana
Sjeobani
Petohleb
Marčeva Njiva
Beneži
Ružnjak
Donja Čela
Gornja Čela
Jurcanija
Podrebar
Rošovo
Jagodići
Škrbina
Dobrovica
Buženi
Marušći
Komuščica
Vidaci
Marinci
Pengari
Peniščići
Bržendi
Sv.Donat
Kegl
Korta
Brnkali
Prodani
Selca
Mikolići
Kuk - Čiritež
Podkuk
Glestonija
Sv.Lucija
Brul
Martinačići
Kuhari
Blatna vas
Latini
Tomišići
Biriđija
Štulci
Forčići
Kolinasi
Buljavci
Vrbanci
Sušići
Ilići
Pulići
Čiritež
Vivoda
Usoji
Cunj
Rim
Želi
St.Roč
Pod Roč
Mijorinčići
Mavrići
Hrib
Seljaci
Salež
Jurati
Trkusi
Zonti
Opatija
Pod Kaštel
Kaštel
Pruhari
Veli Mlun
Mali Mlun
Baružani
Šakori
Mandelenići
Srnegla
Drvoplast
Rebar
Mala Huba2
Mala Huba1
Irsa
Mala Huba
Baraka
Korenika
Šahtari
Podbreg
Strana
Opatija
Rogad
Fanđati
Majcani
Počekaji
Griža
Štrped
Duh
Mažinjica
Rumeni
Kirbićići
Perci
Crnica
Požane
Šantići
Podrečak
Postaje
Mlini
Radini
Confi
Ugrini
Banići
Abrami
Beredine
Milini
Škuljari
Kajini
Črnci
Mlini
Goričica
OMV
Mejica
Sv.Ivan
Pintori
Rečica
Korta
Prašćari - Sv.Ivan
Prašćari
Sv.Ivan
Sv.Ivan dol
Most
Cimos
Most
Most Juričići
Manuščići
Vidaci
Selca
Šćrbina
Jagodići
Rošovo
Dobrovica
Donja Čela
Gornja Čela
Jurcanija
Marčeva Njiva
Petohleb
Podrebar
Sv.Donat
Bržendi
Kegl
Korta
Brnkali
Prodani
Martinci
Racari
Šimići
Dobrova
Dobrovice
Bakar
Kortina
Klarići
Vrh
Jezera
RIMNJAK
Žabrda
Rimnjak
Ražičći Brijeg
Medveja
Marčeneglia
Kosoriga
D.Kontići
G.Kontići
Čabranija
Čuhnja
Juradi
Negnar
Rutoniga
Čulci
Brezaci
Gregorići
Barulići
Senj
Luskići
Dršćari
Valice
Krti
Paladini
Sladetia
Marčeneško Polje
Kijeka
Mandelenići
Matiško
Majeri
Puhi
Klarići
Sv.Kirin
Valari
Šušlani
Drobežija
Čmehov Breg
Švikarija
Sovinjak
Tuki
Majeri
Golače
Sirotići
Krtov breg
Šimeći
Bartolići
Šimići
Racari
Martinci
Dobrova
Urihi
Kotli
Kotli
Kortina
Pašutići
Malinarići
Dobrovići
Mučan
Brnobići
Zubalići
Ravnići
Kortina
Mikci
Grabri
Podpečina
Kras
Čukarija
Črnehi
Klanac
Benčići
Bržac
Malinci
Malinci
Martinšćica
Hum
Marči breg
Stancija
Erkovčići
Boraj
Kavci
Duričići
Iveći
Čunjci
Sovinjsko polje
Sovinjska brda
Sirotići
Jermanija
Brnozi
Majeri
Pradana
Sjeobani
Petohleb
Marčeva Njiva
Beneži
Ružnjak
Donja Čela
Gornja Čela
Jurcanija
Podrebar
Rošovo
Jagodići
Škrbina
Dobrovica
Buženi
Marušći
Komuščica
Vidaci
Marinci
Pengari
Peniščići
Bržendi
Sv.Donat
Kegl
Korta
Brnkali
Prodani
Selca
Mikolići
Kuk - Čiritež
Podkuk
Glestonija
Sv.Lucija
Brul
Martinačići
Kuhari
Blatna vas
Latini
Tomišići
Biriđija
Štulci
Forčići
Kolinasi
Buljavci
Vrbanci
Sušići
Ilići
Pulići
Čiritež
Vivoda
Usoji
Cunj
Rim
Želi
St.Roč
Pod Roč
Mijorinčići
Roč

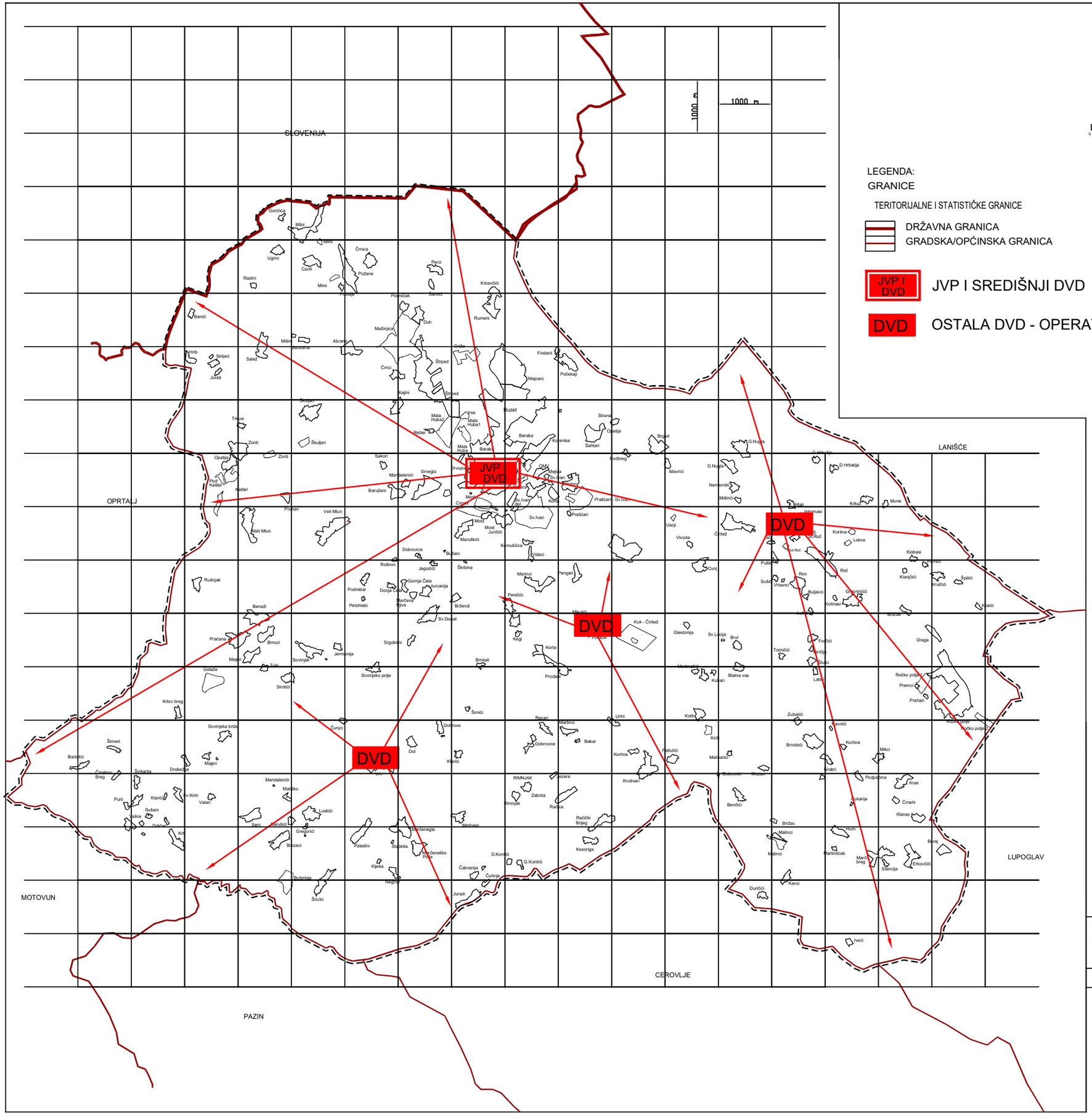

LEGENDA:
GRANICE

TERITORIJALNE I STATISTIČKE GRANICE

DRŽAVNA GRANICA
GRADSKA/OPĆINSKA GRANICA

JVP I DVD — JVP I SREDIŠNJI DVD

DVD — OSTALA DVD - OPERATIVNE SKUPINE DVD BUZET

Naziv kartografskog prikaza :
POLOŽAJ I DJELOVANJE JVP/DVD

Broj dokumenta:	Mjerilo kartografskog prikaza :
1/43-1-20-PUP	1 : 25000

Izradio:

Pro - Plan d.o.o.

Zagrebačka ulica 183, Varaždin

KARTA UGROŽENOSTI ŠUMA OD POŽARA

Gospodarska jedinica privatnih šumoposjednika

BUZET

Mjerilo 1 : 25.000

0 0.5 1 1.5 2 km

Tumač znakova

- Granica GJ
- Granica odjela
- Granica odsjeka

STUPNJEVI UGROŽENOSTI ŠUMA OD POŽARA:

- I stupanj (više od 480 bodova) - vrlo velika ugroženost
- II stupanj (381 - 480 bodova) - velika ugroženost
- III stupanj (281 - 380 bodova) - umjerena ugroženost

Naručitelj: Hrvatske šume d.o.o.

Izradio: Oikon d.o.o. - Institut za primijenjenu ekologiju, Zagreb 2011.

UPRAVA ŠUMA PODRUŽNICA BUZET
ŠUMARIJA BUZET

ŠUME ŠUMOPOSJEDNIKA

Gospodarska jedinica

MARČENEGLA - RAČICE

1:25.000

KARTA UGROŽENOSTI OD POŽARA

N
W E
S

0 100 200 400 600 800 m

LEGENDA

- granica gosp. jedinice
- granica odjela
- granica odsjeka
- ceste asfalt
- ceste makadam

Izradio: ŠUME - obrt za savjetovanje u šumarstvu, usluge i trgovinu, Zagreb 2012.

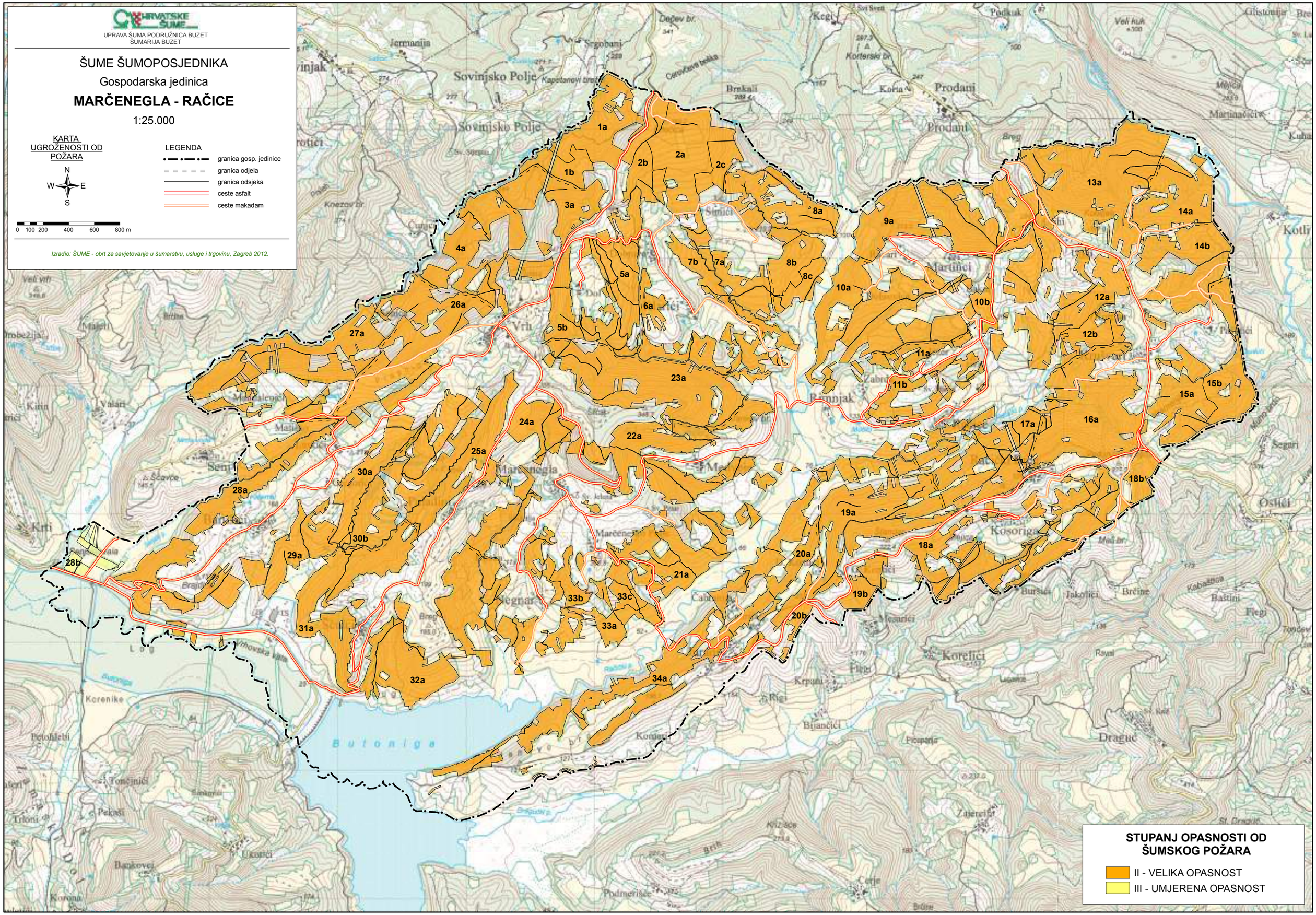

KARTA UGROŽENOSTI ŠUMA OD POŽARA

Gospodarska jedinica privatnih šumoposjednika

ROČ

Mjerilo 1 : 25.000

0 0.5 1 1.5 2 km

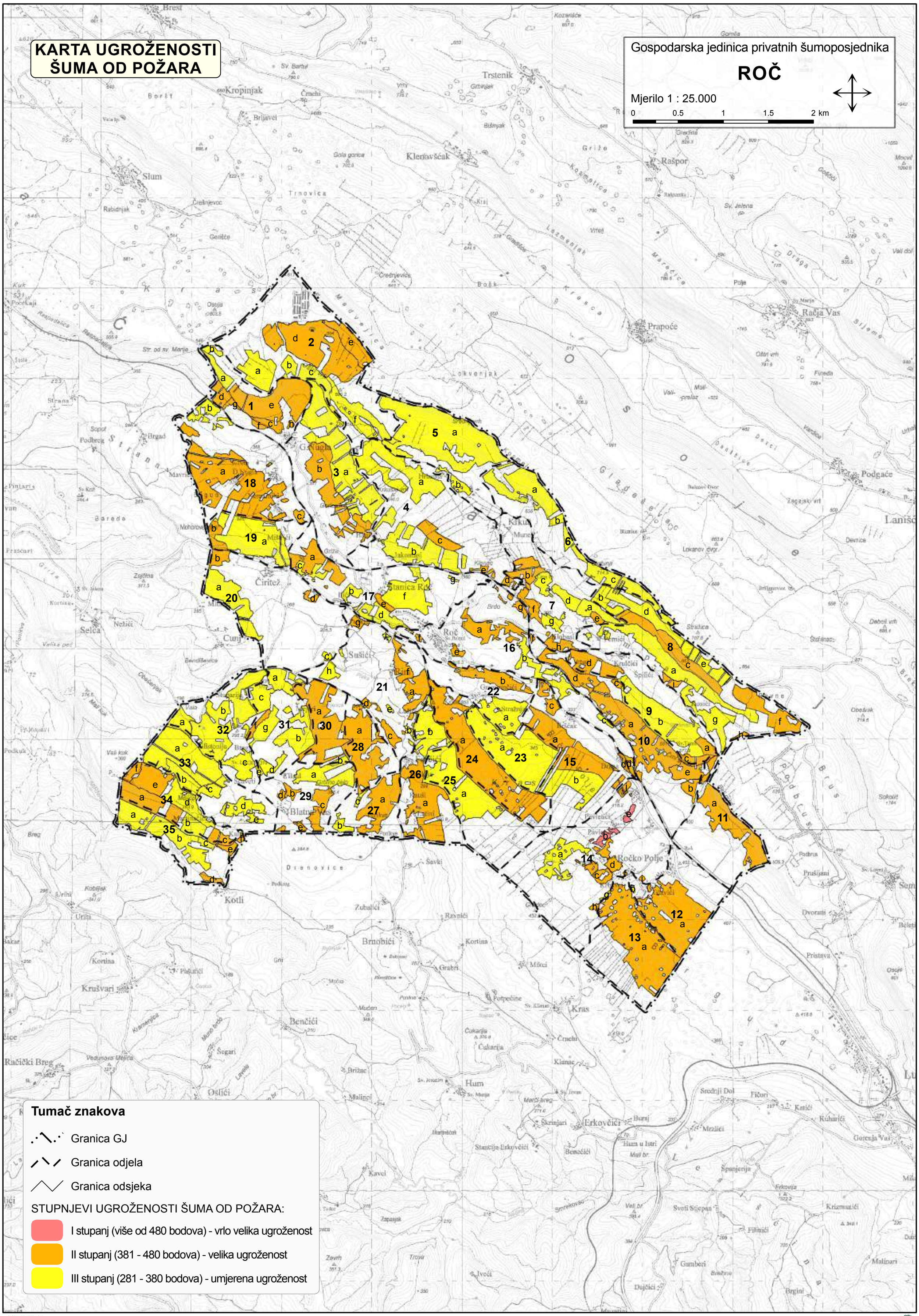

Tumač znakova

- Granica GJ
- Granica odjela
- Granica odsjeka

STUPNJEVI UGROŽENOSTI ŠUMA OD POŽARA:

- I stupanj (više od 480 bodova) - vrlo velika ugroženost
- II stupanj (381 - 480 bodova) - velika ugroženost
- III stupanj (281 - 380 bodova) - umjerena ugroženost

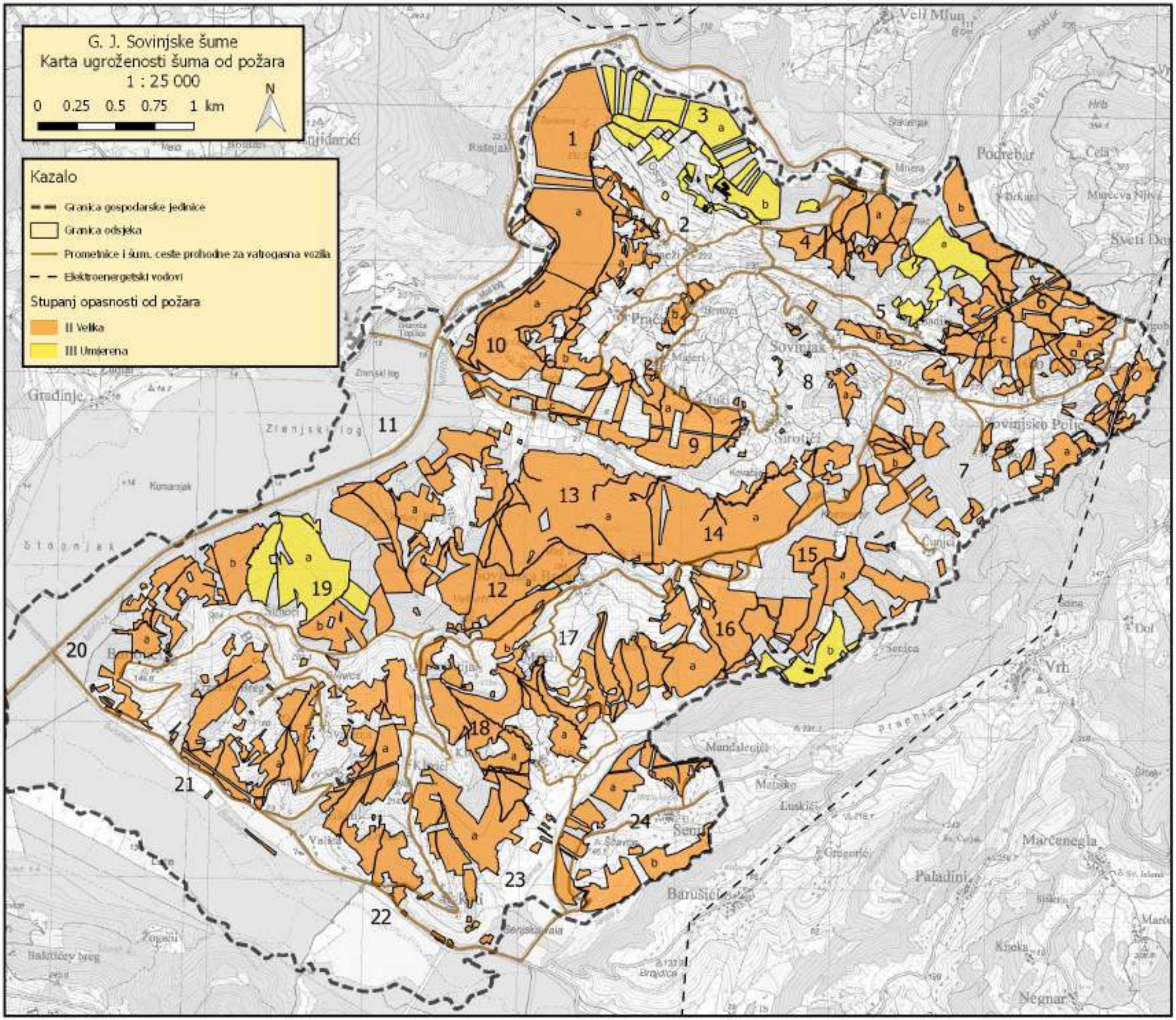
G. J. Sovinjske šume
Karta ugroženosti šuma od požara
1 : 25 000
0 0.25 0.5 0.75 1 km
N
Kazalo
Granica gospodarske jedinice
Granica odsjeka
Prometnice i šum. ceste prohodne za vatrogasna vozila
Elektroenergetski vodovi
Stupanj opasnosti od požara
II Velika
III Umjerena
Veli Mlun
Podrebar
Cela
Sovinjak
Sovinjsko Polje
Gradinje
Zrenjski log
Komarnjak
Senj
Barušić
Paladini
Marčenegla
Negnar
Vrh
Dol
Mandalenjak
Matusko
Luskići
Gregorić
Cunjci
Serica
Kiseljak
Bakićev breg
1
2
3
4
5
6
7
8
9
10
11
12
13
14
15
16
17
18
19
20
21
22
23
24

KARTA UGROŽENOSTI ŠUMA OD POŽARA

Gospodarska jedinica privatnih šumoposjednika

BUZET - SVI SVETI

Mjerilo 1 : 25.000

0 0.5 1 1.5 2 km

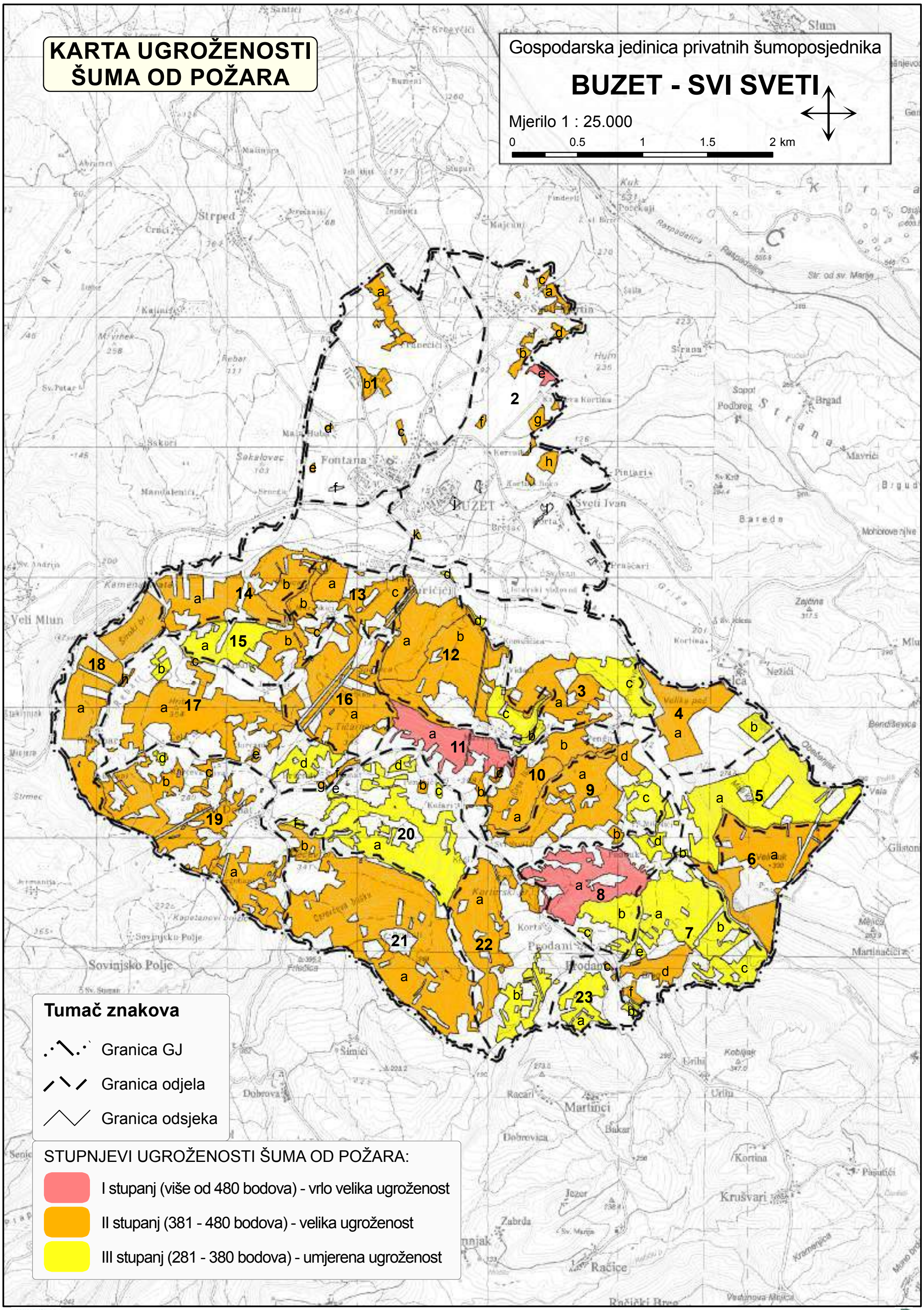

GRAD BUZET

PREGLED IZVORA VODE ZA GAŠENJE POŽARA S PREGLEDOM PROMETNICA

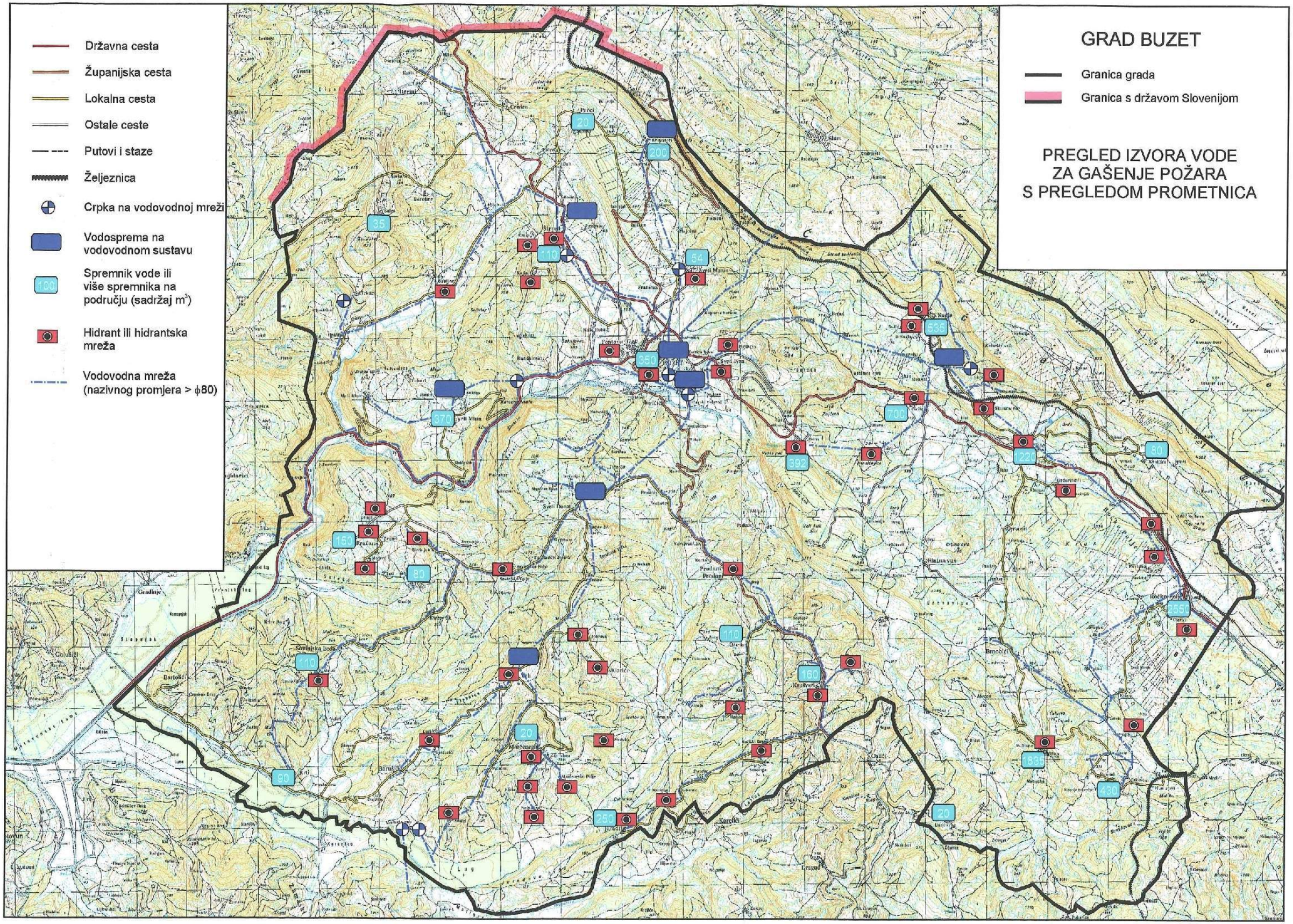

PREGLEDNI ZEMLJOVID UGROŽENOSTI ŠUMA G.J. "KRAS" OD POŽARA

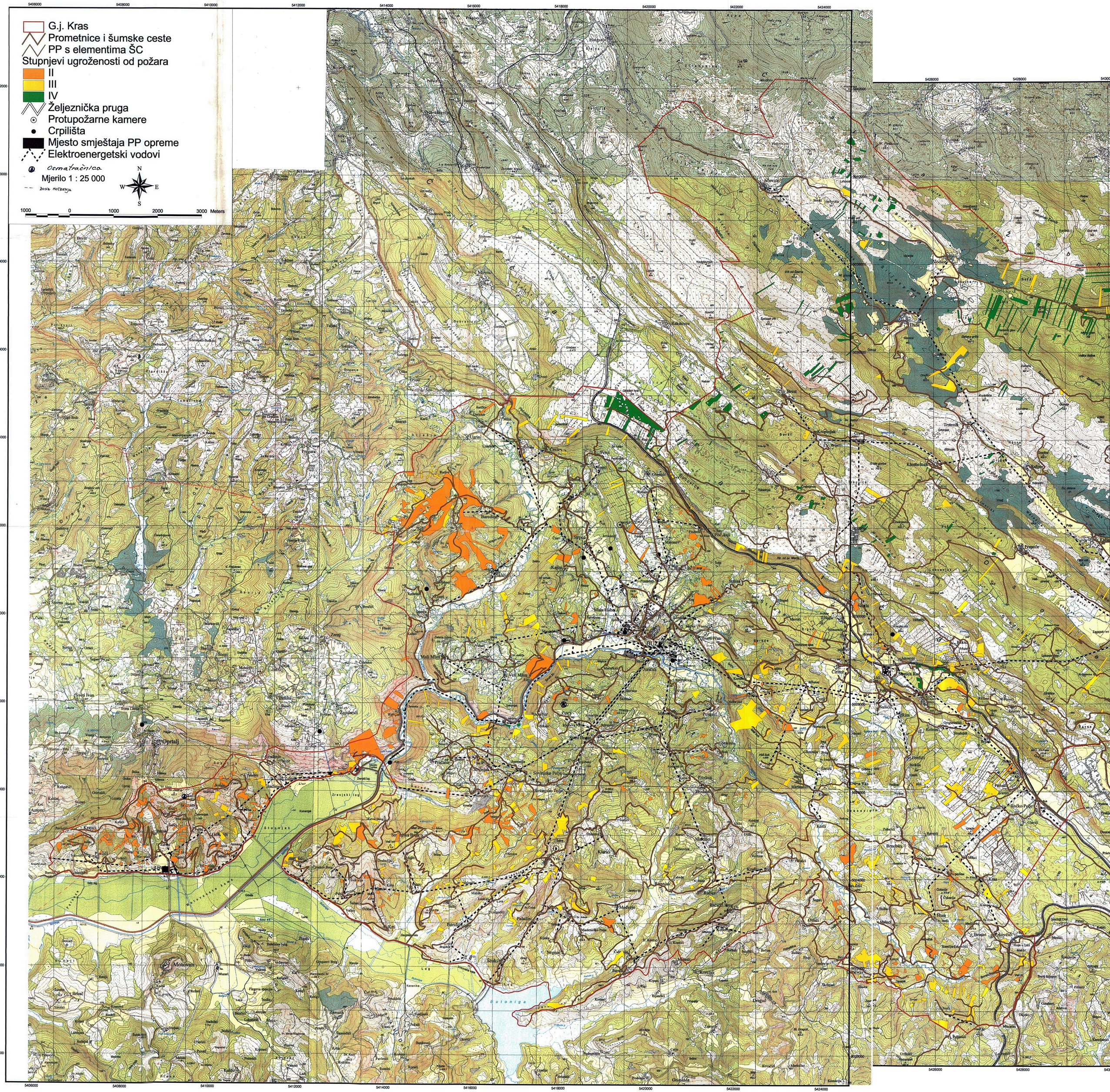

G.j. Kras
Prometnice i šumske ceste
PP s elementima ŠC
Stupnjevi ugroženosti od požara
II
III
IV
Željeznička pruga
Protupožarne kamere
Crpilišta
Mjesto smještaja PP opreme
Elektroenergetski vodovi
Osmatračnica
Mjerilo 1 : 25 000
ZONA MOTRENJA

N
W E
S

1000 0 1000 2000 3000 Meters

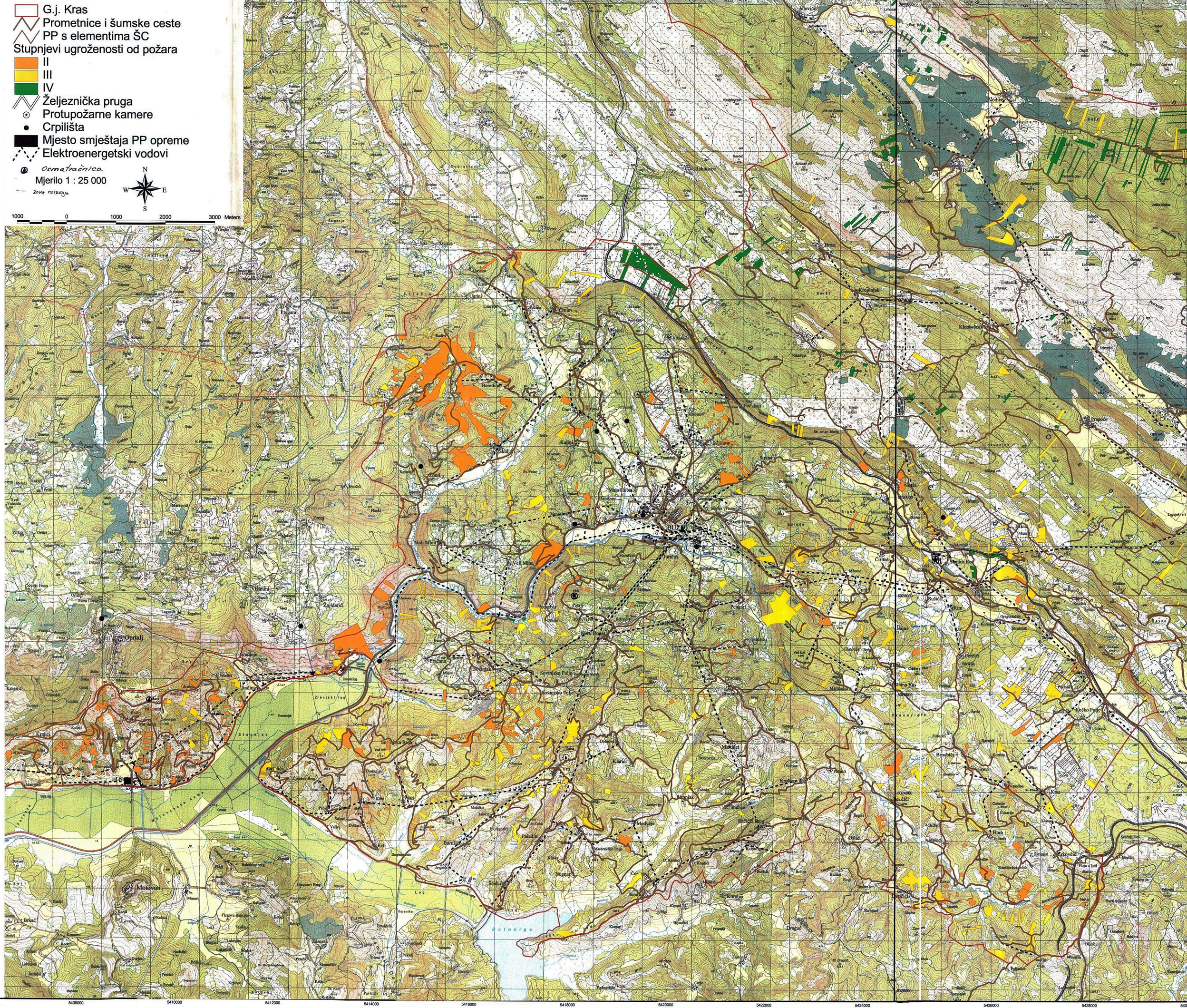

PREGLEDNI ZEMLJOVID UGROŽENOSTI ŠUMA G.J. "KRAS" OD POŽARA

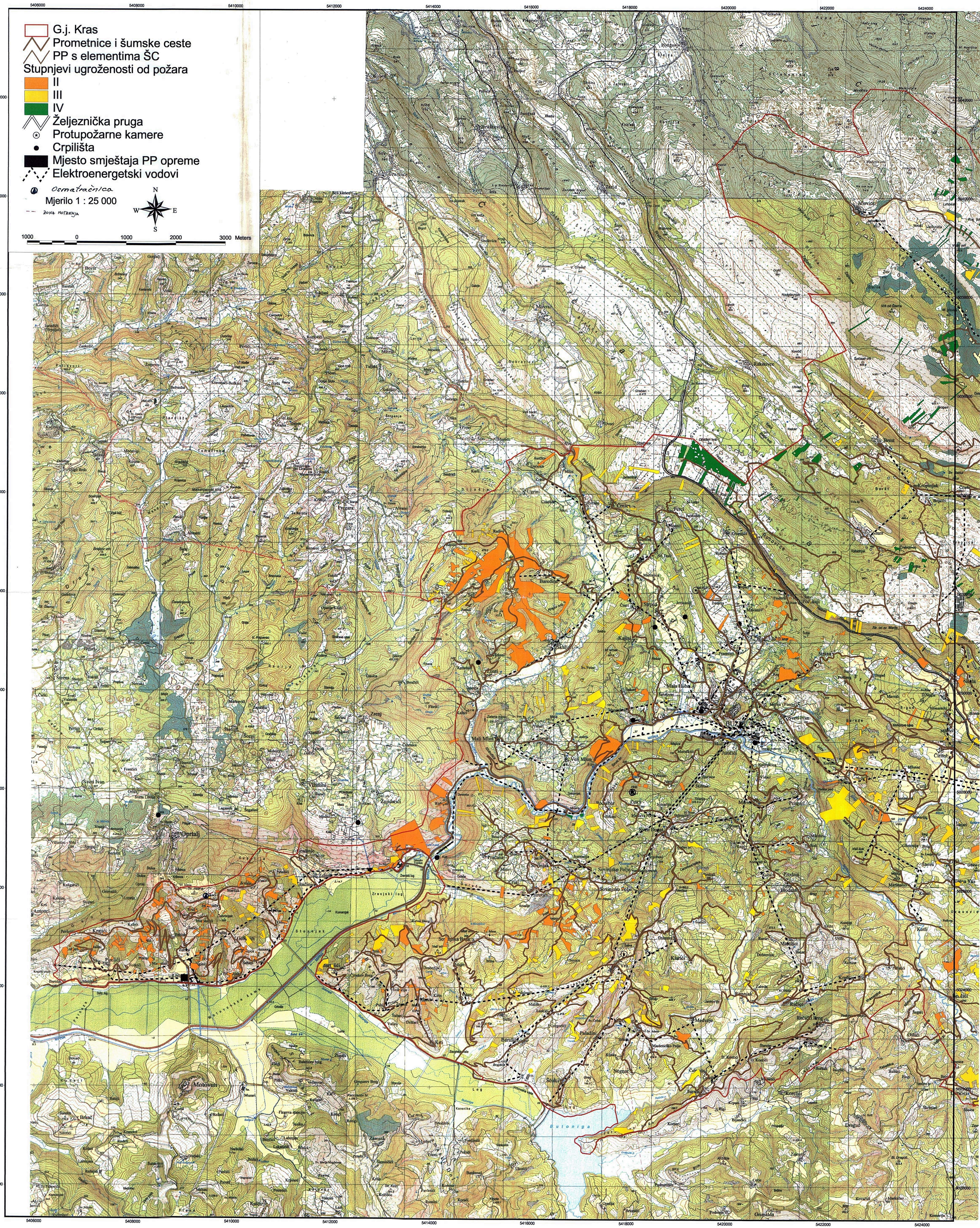

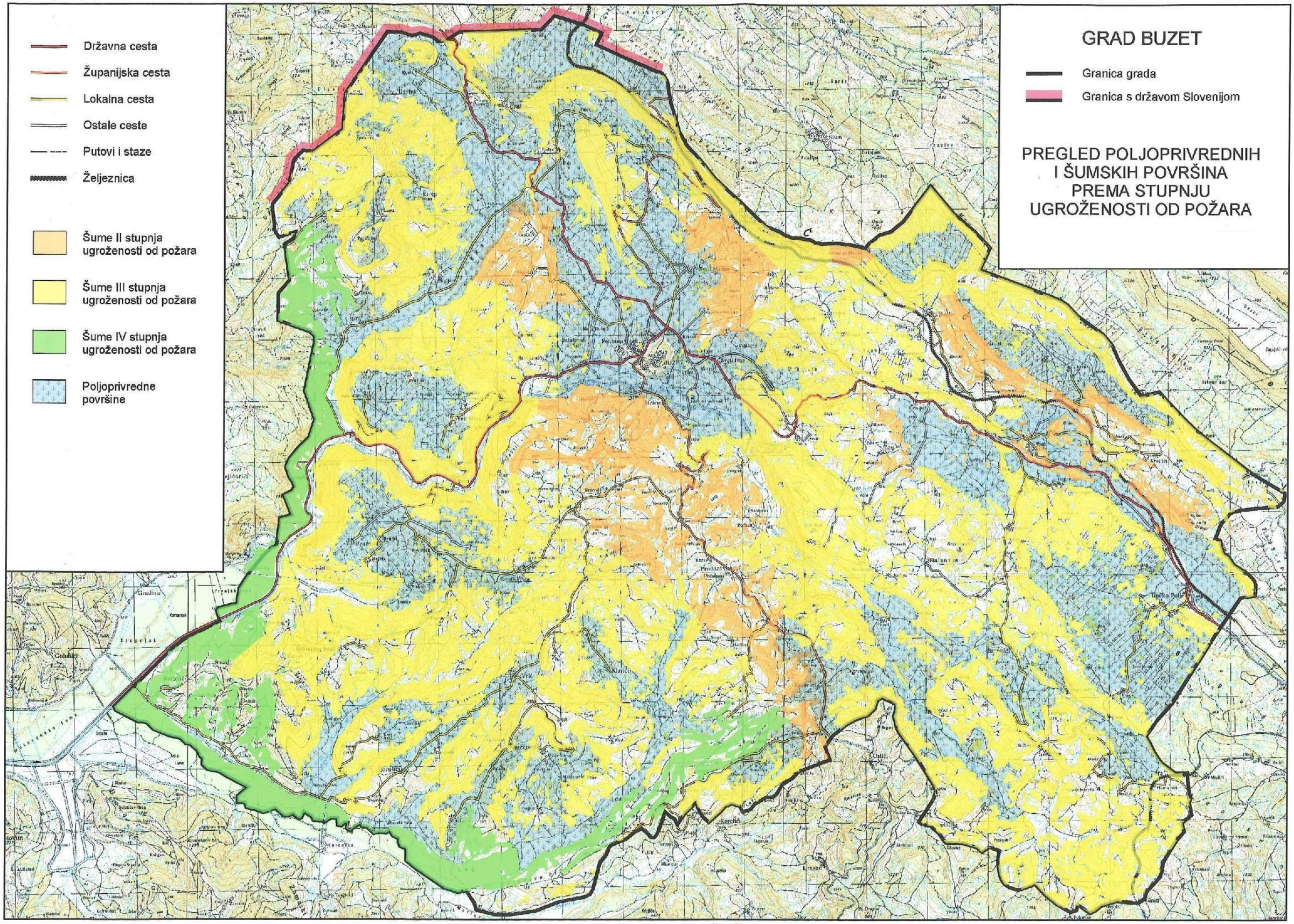
GRAD BUZET
Granica grada
Granica s državom Slovenijom
PREGLED POLJOPRIVREDNIH I ŠUMSKIH POVRŠINA PREMA STUPNJU UGROŽENOSTI OD POŽARA
Državna cesta
Županijska cesta
Lokalna cesta
Ostale ceste
Putovi i staze
Željeznica
Šume II stupnja ugroženosti od požara
Šume III stupnja ugroženosti od požara
Šume IV stupnja ugroženosti od požara
Poljoprivredne površine

GRAD BUZET

Procjena ugroženosti od požara 2012.

Sjedište Javne vatrogasne postrojbe Buzet

Pravac kretanja vatrogasne intervencije

PRISTUPNI PRAVAC PREMA STAROM GRADU BUZETU

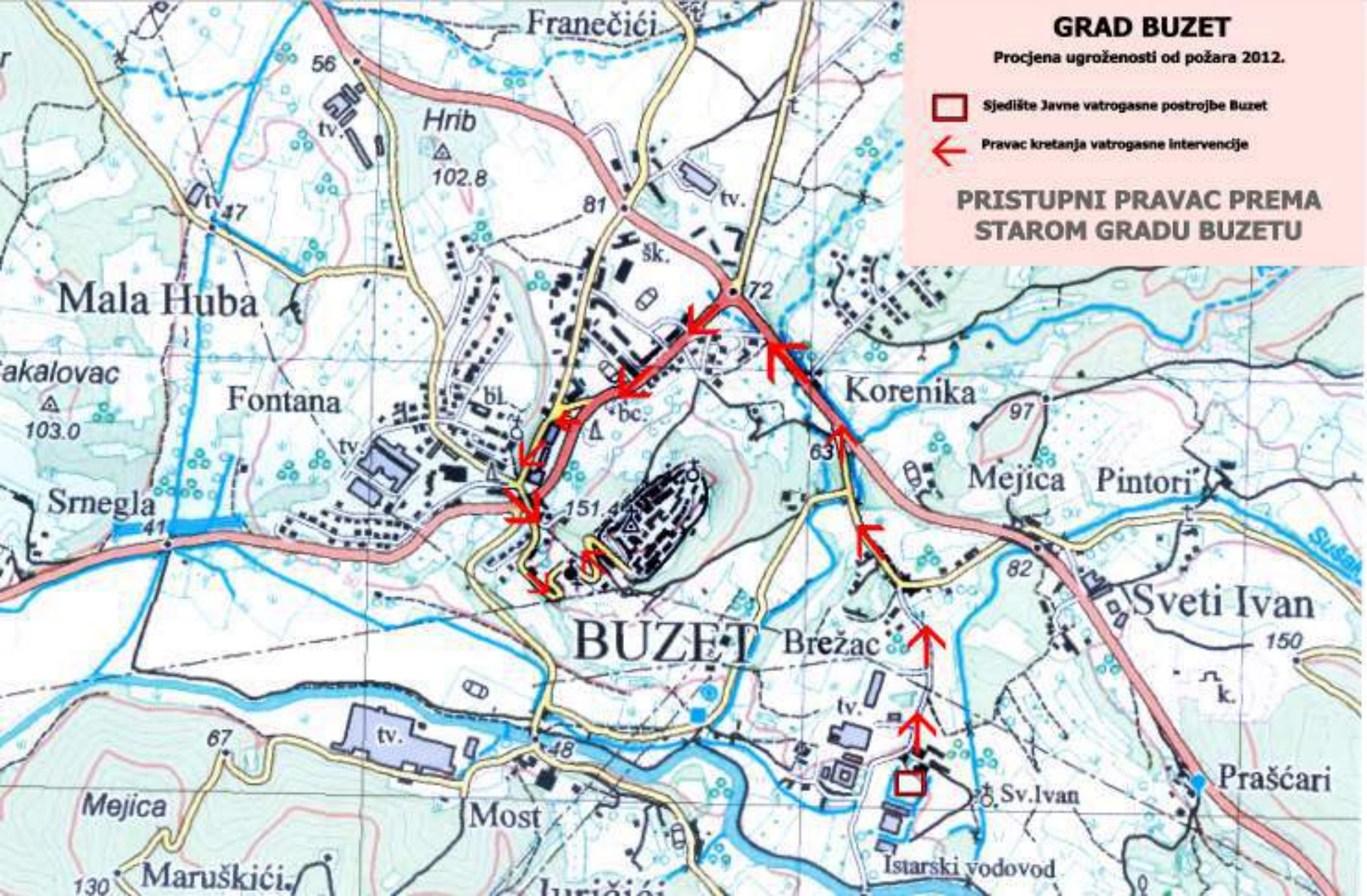

GRAD BUZET
Procjena ugroženosti od požara 2012.
Sjedište Javne vatrogasne postrojbe Buzet
Tvornica Drvoplast
Pravac kretanja vatrogasne intervencije
PRISTUP OBJEKTU II KATEGORIJE UGROŽENOSTI OD POŽARA
Franečići
Hrib
102.8
Mala Huba
Fontana
Korenika
Mejica
Pintori
Srnegla
BUZET
Brežac
Sveti Ivan
Prašćari
JVP
Sv.Ivan
Istarski vodovod
Most
Mejica
Maruškići
Juričići
Drvoplast

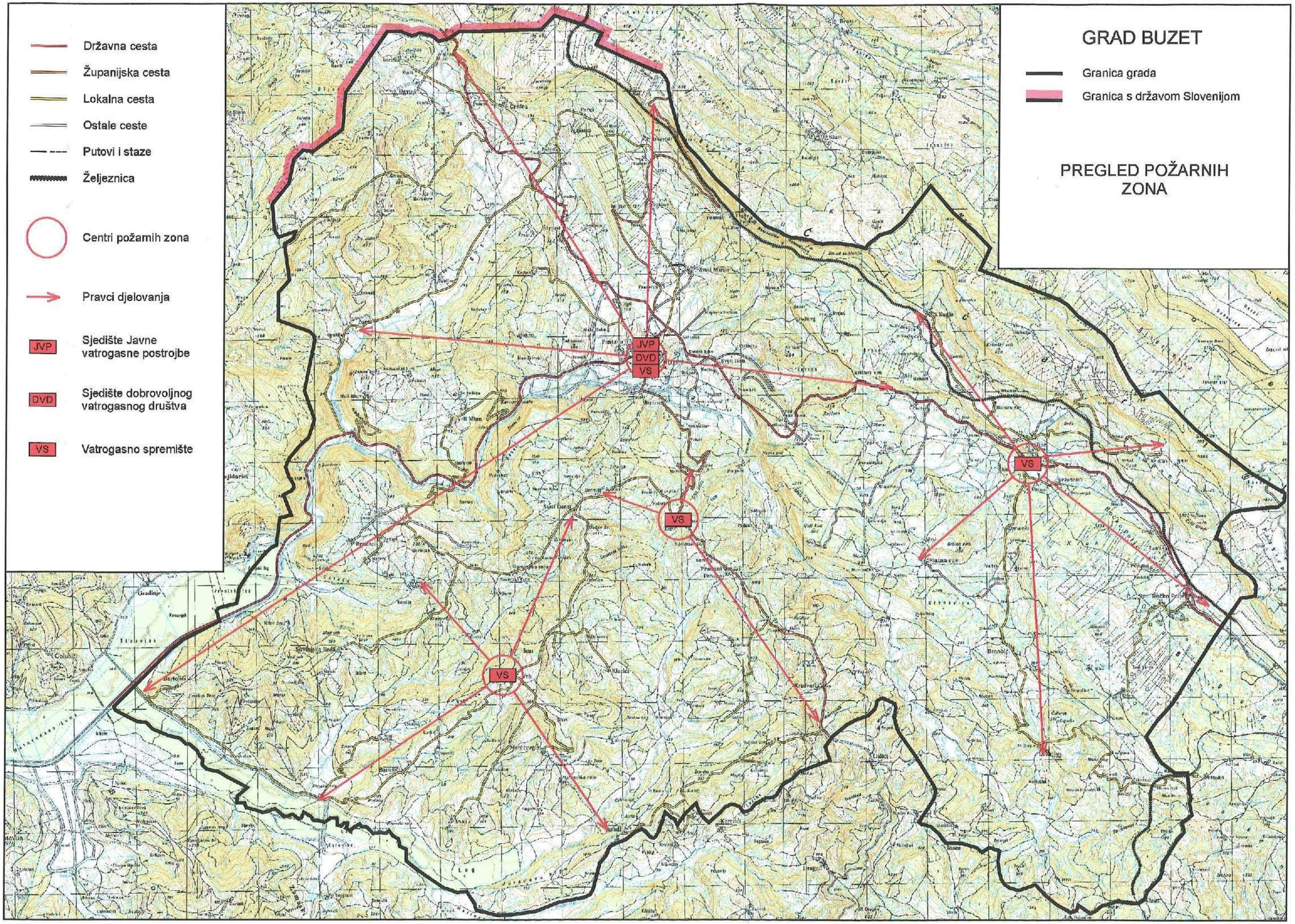
GRAD BUZET
Granica grada
Granica s državom Slovenijom
PREGLED POŽARNIH ZONA
Državna cesta
Županijska cesta
Lokalna cesta
Ostale ceste
Putovi i staze
Željeznica
Centri požarnih zona
Pravci djelovanja
JVP
Sjedište Javne vatrogasne postrojbe
DVD
Sjedište dobrovoljnog vatrogasnog društva
VS
Vatrogasno spremište
JVP
DVD
VS
VS
VS
VS